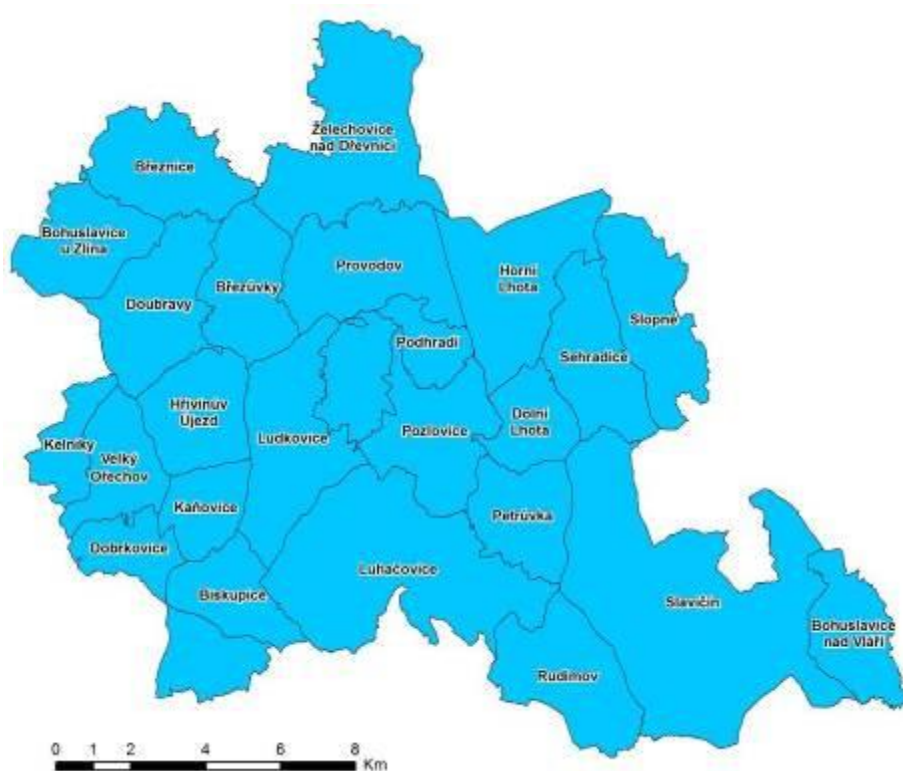


Strategie komunitně vedeného místního rozvoje MAS Luhačovské Zálesí pro období 2014–2020

Luhačovské Zálesí, o.p.s.



Obsah

ÚVOD	3
1. Popis území a zdůvodnění jeho výběru	4
1.1 Základní informace o MAS	4
1.2 Vyhodnocení minulých rozvojových aktivit	10
2. Analytická část	12
2.1 Socioekonomická analýza	12
2.1.1 Obyvatelstvo	12
2.1.2 Život v obcích	21
2.1.3 Bydlení	22
2.1.4 Občanská vybavenost a služby	25
2.1.5 Bezpečnost	31
2.1.6 Technická infrastruktura	32
2.1.7 Doprava	33
2.1.8 Trh práce	38
2.1.9 Hospodářství	45
2.1.11 Životní prostředí	60
2.2 Názory obyvatel MAS	67
2.3 Rozvojový potenciál území	70
2.3.1 Koordinace a řízení rozvoje	70
2.3.2 Spolupráce v rámci území a vnější vztahy	72
2.3.3 Rozvojové kapacity	72
2.4 Analýza problémů a potřeb	74
2.5 SWOT analýza	76
3. Strategická část	79
3.1 Vize, mise a strategické cíle	79
3.4 Vazby na jiné strategické dokumenty	91
Seznam zkratk	94
Přílohy k analytické části	95
Příloha 1 – Přehled členských obcí MAS	95
Příloha 2 – Historie lázní a nejznámější prameny	102
Příloha 3 – Maloplošná chráněná území	104

ÚVOD

Strategie komunitně vedeného místního rozvoje MAS Luhačovské Zálesí pro období 2014–2020 (SCLLD) je hlavním nástrojem pro podporu rozvoje území MAS v daném programovém období EU a pro uplatnění komunitně vedeného místního rozvoje (CLLD).

SCLLD má čtyři základní části:

- 1) Popis území a zdůvodnění výběru – základní rámec fungování MAS
- 2) Analytická část – zachycení situace v území
- 3) Strategická část – stanovení směřování rozvoje a způsobů naplňování rozvoje
- 4) Implementační část – stanovení mechanismů a podpory naplňování SCLLD a vazeb mezi programovými rámci

Implementační část vyústí do tzv. programových rámců, v nichž budou konkretizovány vazby SCLLD na jednotlivé operační programy a určeny předpokládané finanční toky a jejich alokace na opatření SCLLD.

Předkládaná pracovní verze zahrnuje kompletní analytickou část a návrh strategické části na období 2014 – 2020.

Tvorba SCLLD probíhá kombinací komunitních přístupů (veřejné projednání, diskuze místních aktérů, dotazníkové šetření) a expertního zpracování. Na realizaci strategie se podílel tým složený z expertů společnosti GaREP, spol. s r.o. a manažerů MAS Luhačovské Zálesí.

Práce na tvorbě integrované strategie území započaly v roce 2013, kdy byla o potřebě zpracování strategie informována široká veřejnost. Prvním komunitním krokem k analytickému zjištění potřeb obyvatel bylo komplexní dotazníkové šetření. Pomocí jeho tištěné a webové formy se podařilo zjistit odpovědi více než 550 obyvatel území MAS a realizační tým tak dostal úvodní informace k analýze území.

První komunitní projednání nově připravované Integrované strategie území se uskutečnilo 19. října 2013. Veřejnost se vyjádřila k silným a slabým stránkám našeho území. Další projednání s veřejností proběhlo dne 19. června 2014, kdy se pod vedením externího facilitátora se ve větší míře diskutovalo o nejpálčivějších problémech regionu, na které by měla být zaměřena Integrovaná strategie území.

Po uveřejnění analytické části strategie se další veřejná projednání (srpen, září) zaměřila na poznatky zachycené v analytické části a k nasměrování budoucího vývoje území.

Dokument byl zpracován v rámci projektu „Podpora absorpční kapacity“ (CZ.1.08), jehož nositelem je Ministerstvo pro místní rozvoj.

1. POPIS ÚZEMÍ A ZDŮVODNĚNÍ JEHO VÝBĚRU

1.1 ZÁKLADNÍ INFORMACE O MAS

Území MAS Luhačovské Zálesí se nachází v jižní části Zlínského kraje. Rozkládá se na rozloze 226 km², což představuje přibližně 17,5 % území bývalého okresu Zlín. Základním kamenem na cestě k dnešní podobě Luhačovského Zálesí bylo založení Mikroregionu Luhačovské Zálesí v roce 1999. Mikroregion Luhačovské Zálesí původně měl 8 zakládajících členů, postupně však docházelo k jeho rozšiřování. Vznik obecně prospěšné společnosti z iniciativy dobrovolného svazku obcí byl realizován v roce 2007, kdy došlo k založení dnešní o.p.s., pod jejíž právní subjektivitou působí MAS Luhačovské Zálesí. Společnost byla zapsána do rejstříku obecně prospěšných společností u Krajského soudu v Brně v oddílu O, vložce číslo 329 dne 29. června 2007.

Luhačovské Zálesí, obecně prospěšná společnost, je společností, která usiluje o rozvoj, obnovu a zlepšování životních podmínek v Luhačovském Zálesí.

Tabulka 1 Kontaktní údaje LZ, o.p.s.

Úplný úřední název předkladatele	Luhačovské Zálesí, o.p.s.
Sídlo společnosti	Slavičín, Osvobození 25, PSČ 763 21
Sekretariát společnosti	Luhačovice, Masarykova 137, PSČ 763 26
IČ	27735109
DIČ	CZ27735109
Právní forma	o.p.s.
Předseda	František Kolařík
Ředitel	RNDr. Roman Kašpar
Manažer pro realizaci SCLLD	Ing. Magda Hlavičková
Webové stránky	www.luhacovskezalesi.cz
Elektronická adresa	info@luhacovskezalesi.cz
Datová schránka	Srfzndn
Telefon	+420 774 230 210

Organizační schéma společnosti:

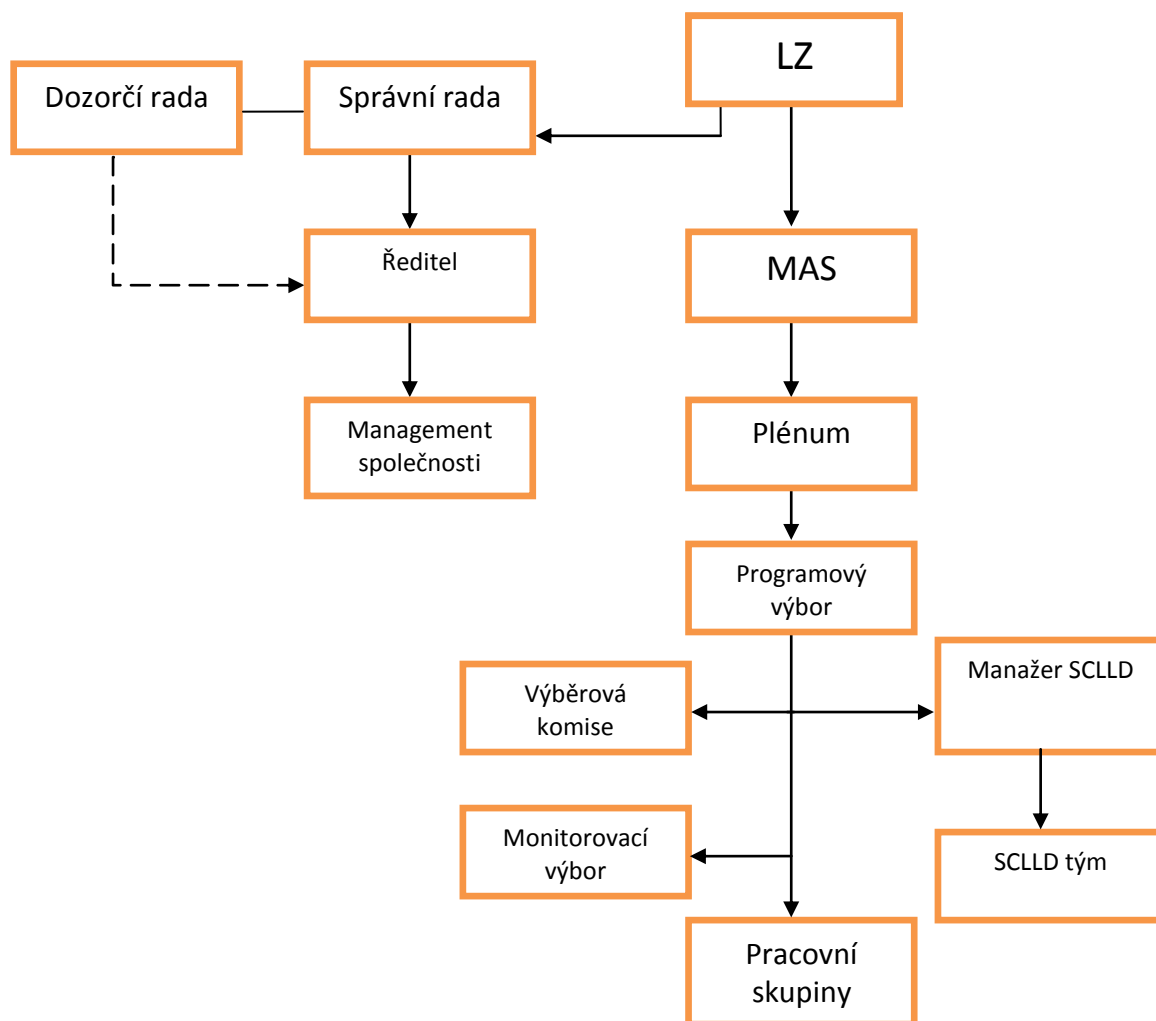
Organizační struktura Luhačovského Zálesí, o.p.s.

- Správní rada
- Dozorčí rada
- Ředitel a vnitřní organizace Společnosti

Základní organizační strukturu MAS tvoří:

- Plénum - nejvyšší orgán
- Programový výbor - rozhodovací orgán
- Výběrová komise - výběrový orgán
- Monitorovací výbor - monitorovací orgán

Obrázek 1 Organizační schéma společnosti



Členská základna MAS Luhačovské Zálesí je krom obcí regionu tvořena i fyzickými a právnickými osobami ze soukromého i veřejného sektoru, kteří se podílejí na základě Rámcové partnerské smlouvy na činnosti společnosti. Na základě jejich vzájemné spolupráce tak může lépe docházet ke komplexnímu rozvoji Luhačovského Zálesí a ke specifikaci představ, jakým způsobem a kterými prostředky k tomuto cíli přistupovat. V současnosti je členem MAS již 58 subjektů z regionu. Z toho:

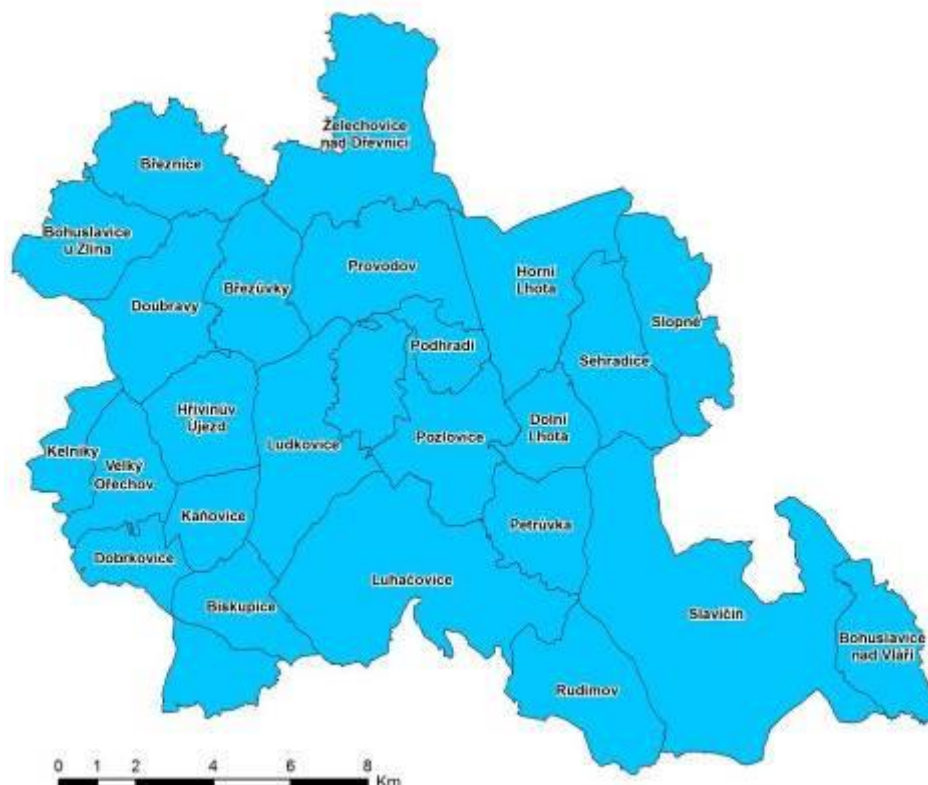
Tabulka 2 Členská základna MAS LZ

Sektor	Počet členů	%
Soukromý	19	55%
Neziskový	13	
Veřejný	26	45%

Vymezení území

Území Luhačovského Zálesí se nachází na jihovýchodě České republiky a je součástí Zlínského kraje. Luhačovské Zálesí, které, jak už název napovídá, je soustředěno kolem lázeňského města Luhačovice, můžeme definovat jako etnografický subregion, ležící na hranicích Valašska, Slovácka a Hané. Luhačovské Zálesí je tak typickou přechodovou oblastí, ve které se střetávaly prvky lidové kultury horského typu (Valašsko) s vlivy nížinných oblastí Slovácka a Hané. Výsledkem je vznik pozoruhodné lidové kultury s osobitými rysy, která odlišuje Luhačovské Zálesí od jiných etnografických oblastí a která také regionu vtiskla jeho nezapomenutelný charakter.

Obrázek 2: Území MAS Luhačovské Zálesí



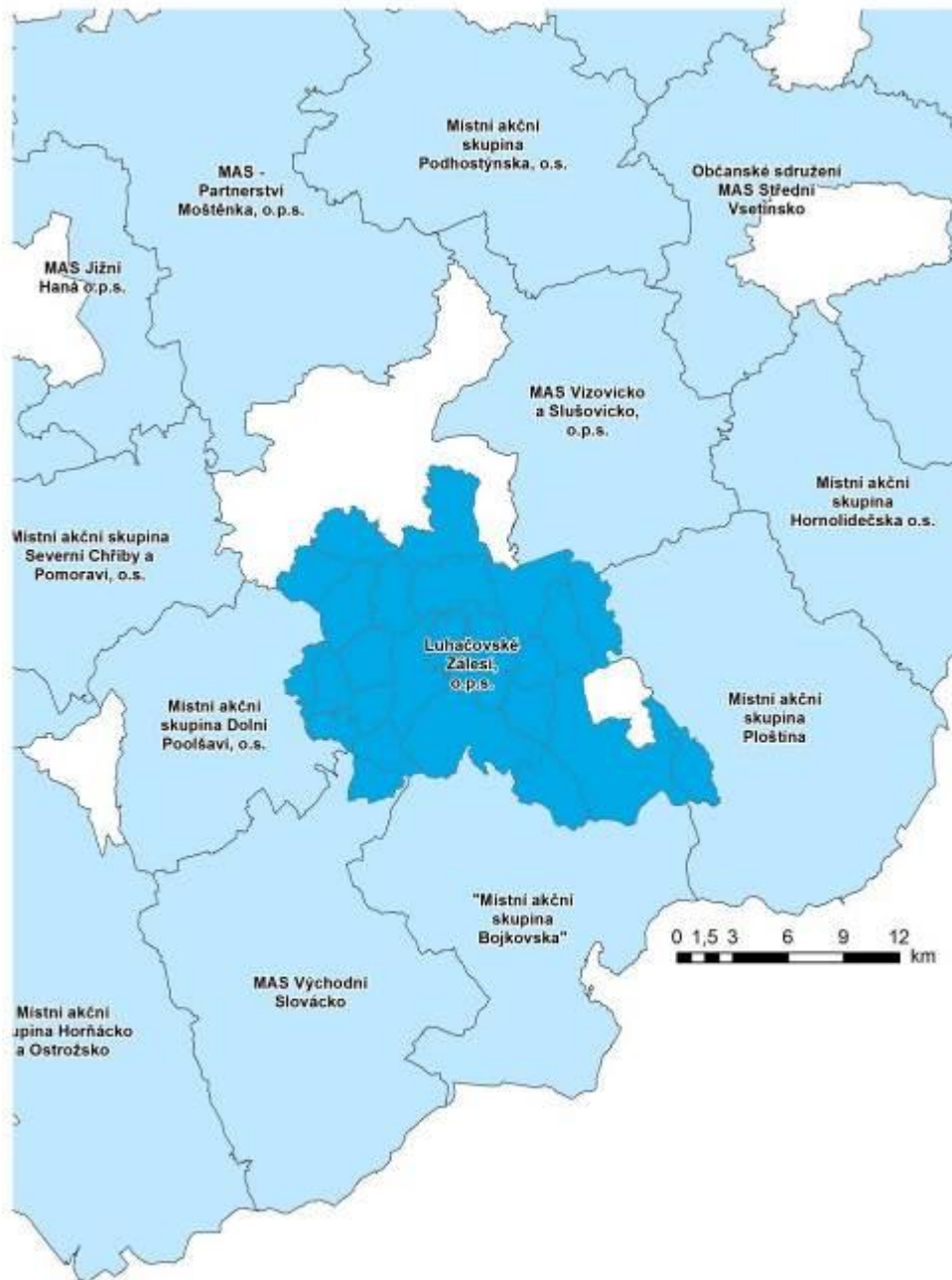
Přirozeným spádovým střediskem Luhačovské Zálesí jsou Luhačovice, které z pozice největších moravských lázní každým rokem lákají tisíce návštěvníků, turistů a lázeňských hostů a jsou jednoznačnou kulturní a společenskou metropolí Luhačovského Zálesí. Od roku 2003 Luhačovice fungují i jako obec s rozšířenou působností, pod něž spadá většina obcí v regionu.

Významné místo v jihovýchodní části území zaujímá město Slavičín, které je největším a nejlidnatějším městem dnešního Luhačovského Zálesí a zároveň plní i roli jeho průmyslově-obchodního centra. Další významnou obcí území jsou Pozlovice, které se nacházejí v přímém zázemí lázeňské zóny Luhačovic a které jsou proslulé jako oblíbená destinace cestovního ruchu a lázeňství. Do jejich katastru spadá také nadregionální centrum rekreace – Luhačovická přehrada.

Ačkoliv centrem Luhačovského Zálesí jsou jednoznačně Luhačovice, západní část území je velmi významně ovlivňována krajským městem Zlínem, neboť obce Bohuslavice u Zlína, Březnice, Březůvky, Dobrkovice, Doubravy, Hřivínův Újezd, Kaňovice, Kelníky, Provodov a Velký Ořechov už spadají pod obec s rozšířenou působností Zlín. V severovýchodní části současného Luhačovského Zálesí jsou v povodí říčky Horní Olšavy (Štávnice) lokalizovány obce Slopné, Sehradice, Dolní Lhota a nedaleká Horní Lhota.

Ve východní části sousedí Luhačovské Zálesí s MAS Ploština, na jihu s MAS Bojkovska, v západní části s MAS Dolní Poolšaví. a Severní Chříby a Pomoraví, na severu se statutárním městem Zlínem a na severovýchodě s MAS Vizovicko a Slušovicko.

Obrázek 3: Postavení MAS Luhačovské Zálesí vůči sousedním MAS



Důvod výběru území

Území MAS lze na základě fyzickogeografických charakteristik přiřadit k dvěma základním celkům:

- Vizovická vrchovina (severní a západní část regionu)
- hornatina - Bílé Karpaty (jižní a východní část regionu)

Základním bodem mikroregionu je spojovací prvek – město Luhačovice. Je centrem cestovního ruchu území MAS a leží na „dopravní křižovatce“ celého mikroregionu. Dalším spojovacím prvkem mikroregionu je území CHKO Bílé Karpaty a PP Vizovické vrchy, které se rozprostírají na významné ploše území MAS a tím limitují a současně předurčují rozvojové možnosti území.

Všechny obce spojuje podobná etnická skladba obyvatelstva, přírodní podmínky, hospodářsko výrobní předpoklady, sociální podmínky a další faktory ovlivňující všechny projevy kultury (architektura, lidový oděv, lidové výtvarné umění a umělecké řemeslo, hudební projev, vzdělání, zaměstnání atd.).

Celistvost daného území nejlépe dokládá mapka území MAS Luhačovské Zálesí (obr. 2). Spolupráce obcí a obyvatel na Luhačovském Zálesí má silné historické kořeny. V roce 1999 si obce pro systematickou spolupráci založily mikroregion Luhačovské Zálesí s jednoznačným vymezením cílů a priorit ve společném řešení některých problémových oblastí. Obce od vzniku již mají za sebou řadu zajímavých společných projektů (viz www.luhacovskezalesi.cz). Velkým přínosem je to, že se jedná historicky o region, kde mají obce mnoho společných problémů a cílů.

Hlavním důvodem pro výběr území je skutečně dlouhodobá úspěšná spolupráce jeho obyvatel. Ta je zároveň i nejlepším předpokladem dalšího rozvoje.

Shodné či styčné charakteristiky území

- region je jednotným územím z hlediska sociálního, ekonomického a kulturního
- MAS sdružuje (mimo hlavního centra) téměř stejně velké obce, které řeší obdobné problémy
- kvalita životního prostředí je srovnatelná na celém území
- zástupci obcí a podnikatelů a neziskového sektoru mají společné cíle
- historie regionu

Zvláštnosti území

- lázeňské území (Luhačovice, Pozlovice) – výjimečná rekreační zóna s velkým množstvím atrakcí
- existence tradičních řemesel v regionu
- specifická krajinná struktura
- těžší podmínky pro zemědělství v části CHKO Bílé Karpaty a PP Vizovické vrchoviny
- blízkost (5 km z nejbližšího místa mikroregionu) krajského města
- působnost na území CHKO Bílé Karpaty
- nabídka volnočasových aktivit v mikroregionu
- historie mikroregionu

Historie MAS Luhačovské Zálesí, zkušenosti s rozvojem území

MAS Luhačovské Zálesí, o.p.s. vznikla v roce 2007, kdy došlo k založení Luhačovského Zálesí, obecně prospěšné společnosti, která působí jako zřizovatel MAS. Historie předchůdců MAS, respektive sdružení na podporu regionu Luhačovského Zálesí, které fungují na principu MAS, je ovšem poněkud pestřejší.

Základním kamenem na cestě k dnešní podobě MAS Luhačovské Zálesí, o.p.s. bylo založení mikroregionu Luhačovské Zálesí (MLZ) v roce 1999, tehdy ještě zvaného Sdružení obcí mikroregionu Luhačovské Zálesí. V průběhu roku 2003 z iniciativy valné hromady mikroregionu probíhala jednání, která vyústila v rozhodnutí založit MAS. Tento proces byl zakončen ustavujícím setkáním zakladatelů Místní akční skupiny mikroregionu Luhačovské Zálesí dne 24. září 2003 v Pozlovicích.

Členská základna MAS Luhačovské Zálesí je krom obcí regionu tvořena i fyzickými a právními osobami ze soukromého i veřejného sektoru, kteří se podílejí na základě Rámcové partnerské smlouvy na činnosti společnosti. Na základě jejich vzájemné spolupráce tak může lépe docházet ke komplexnímu rozvoji Luhačovského Zálesí a ke specifikaci představ, jakým způsobem a kterými prostředky k tomuto cíli přistupovat. V současnosti je členem MAS již 58 subjektů z regionu.

Základní činnost MAS

Základní činnosti MAS jsou v souladu s realizací místní rozvojové strategie tyto aktivity:

- Vypisování výzev pro předkládání projektů v rámci realizace SPL
- Hodnocení předložených projektů dle předem schválených a zveřejněných kritérií
- Výběr projektů pro přidělení dotace z programu LEADER
- Evidence a monitorování realizace projektů
- Celková administrace strategie
- Zřízení a provoz organizační struktury, která bude zajišťovat poskytované služby

1.2 VYHODNOCENÍ MINULÝCH ROZVOJOVÝCH AKTIVIT

V průběhu let 2007 – 2013 se společnost primárně zaměřila na naplňování Strategického plánu „LUHAČOVSKÉ ZÁLESÍ - REGION ZDRAVÍ, KRÁSY A PROSPERITY“ 2008. V jeho rámci stanovila několik priorit a cílů, kterých dosahovala prostřednictvím fichí a příslušných opatření.

Celkově společnost za posledních 5 let (období 2009-2013) realizovala ve spolupráci s Mikroregionem Luhačovské Zálesí celkem 189 žádostí o dotaci v různých dotačních titulech. Z této sumy bylo 138 projektů úspěšných, 51 nikoliv, celková úspěšnost společnosti v rámci jednotlivých dotací se tak pohybuje lehce pod hranicí 75 %. Nutno také podotknout, že společnost si již od roku 2010 drží stabilní standard kolem 40 připravených dotačních projektů za rok.

Celkem 189 podaných žádostí o dotaci v letech 2009-2013 předpokládalo celkové rozpočty projektů ve výši přibližně 196,5 mil. Kč, průměrný rozpočet 1 dotačního projektu je tedy v regionu lehce nad 1 mil. Kč, medián je však ještě daleko nižší. Skutečně realizované investice pak byly ve výši 142 mil. Kč. Získaná dotace na realizaci úspěšných 138 projektů pak byla ve výši 94 mil. Kč, průměrná dotace na 1 úspěšný projekt je necelých 700 tis. Kč.

Shrnutí ex – post hodnocení předchozího strategického plánu MAS

- zvýšení návštěvnosti území MAS min. o 2 % (dle nárůstu příjmu poplatku za rekreační a lázeňský pobyt, z údajů Lázní Luhačovice, a.s.; tržby podnikatelů v sektoru stravovacích služeb nebyly zjišťovány);
- snížení nezaměstnanosti o 4,5%;
- obnova funkčnosti Areálu Vlárských strojírén o rozloze 300 ha a přilákání 22 podnikatelských subjektů, kteří vytvořili více než 300 nových pracovních míst;
- rozšíření vysokorychlostního internetu na území MAS Luhačovské Zálesí pro místní obyvatele a společnosti;
- vytvoření Vědeckotechnického parku Slavičín;
- vybudování 35 parkovacích míst v centru obce Pozlovice;
- vytvoření informačního systému na území MAS Luhačovské Zálesí;
- zvýšení povědomí o turistické destinaci Luhačovské Zálesí a následné zvýšení zájmu o danou lokalitu;
- zvýšení bezpečnosti dopravy na území MAS úpravou nebezpečných míst;
- provázání partnerské spolupráce jako iniciace činnosti spolků, zájmových sdružení a neziskových organizací.

2. ANALYTICKÁ ČÁST

2.1 SOCIOEKONOMICKÁ ANALÝZA

2.1.1 Obyvatelstvo

Historický vývoj počtu obyvatel

K poslednímu Sčítání lidu, domů a bytů v roce 2011 bylo na území Luhačovského Zálesí evidováno 25 718 obyvatel. V porovnání se sčítáním v roce 2001 dochází k mírnému poklesu o 3,94 %, stav obyvatelstva se snížil o 1055 osob. Za populačním úbytkem stojí jak nižší porodnost, tak i vyšší počet lidí, kteří se z území vystěhovali. Zároveň dochází k poklesu počtu obyvatel celého Zlínského kraje o 2,53 %.

Historický vývoj počtu obyvatel území Luhačovského Zálesí má od roku 1921 do roku 2001 vzestupnou tendenci. Nejvíce obyvatel na základě údajů o počtu obyvatel v jednotlivých obcích ze Sčítání lidu, domů a bytů zde bylo evidováno v roce 2001, kdy se na území nacházelo 26 773 obyvatel. Nejméně obyvatel bylo na území Luhačovského Zálesí zaznamenáno v roce 1921, počet obyvatel se snížil na 17 553 osob. Naopak ve Zlínském kraji byl nejnižší počet a to 403 122 obyvatel evidován v roce 1910. Od roku 1910 do posledního Sčítání lidu, domů a bytů došlo na území MAS k výraznému nárůstu o 48,34 % obyvatel, ve Zlínském kraji se jedná o mírně nižší nárůst o 43,86 %.

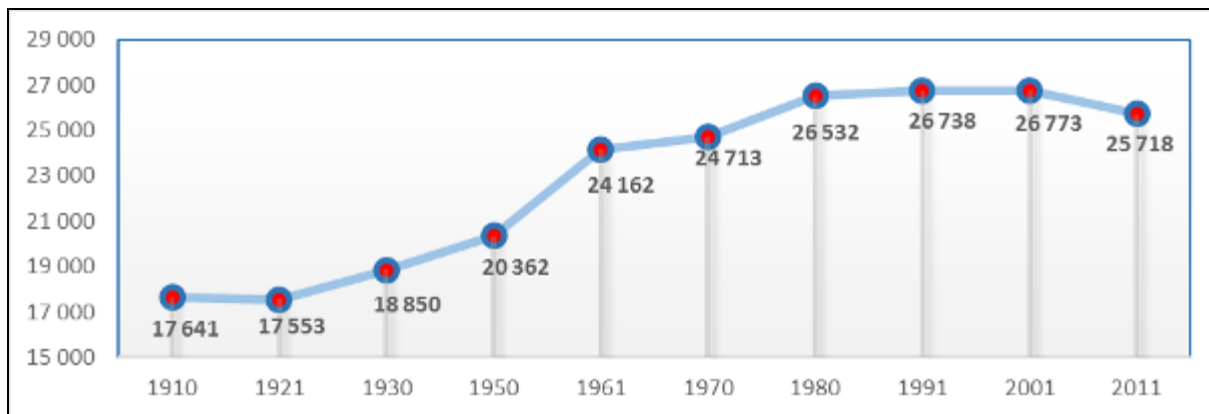
Tabulka 3 – Historický vývoj počtu obyvatel v obcích MAS Luhačovské Zálesí v letech 1910–2011

Území	1910	1921	1930	1950	1961	1970	1980	1991	2001	2011
Želechovice nad Dřevnicí	942	982	1 280	1 658	1 835	1 816	2 059	1 980	2 021	1911
Podhradí	278	269	246	228	255	244	207	185	198	200
Březnice	1 087	1 134	1 278	1 423	1 496	1 174	1 175	1 063	1 109	1202
Pozlovice	715	651	741	800	877	924	946	1 062	1 176	1214
Petrůvka	370	366	376	331	374	367	358	386	350	314
Bohuslavice nad Vláří	569	566	528	515	526	520	428	398	402	394
Biskupice	397	386	462	541	584	577	635	684	728	672
Bohuslavice u Zlína	643	702	724	721	793	782	840	793	800	776
Březůvky	700	674	693	767	791	745	686	634	629	655
Dobrkovice	322	330	302	342	366	357	329	315	278	253
Dolní Lhota	330	298	303	302	378	382	457	507	565	601
Doubravy	454	465	489	476	535	509	475	462	450	512
Horní Lhota	418	441	431	441	506	520	496	500	530	552
Hřivínův Újezd	465	478	487	533	590	542	537	562	567	531
Kaňovice	275	253	271	315	346	332	316	269	273	264
Ludkovice	730	757	785	764	853	777	772	674	681	687
Luhačovice	2 867	3 005	3 362	3 737	4 733	5 062	5 378	5 828	5 621	5172
Provodov	893	826	822	928	987	952	865	774	778	768
Sehradice	591	573	592	634	737	700	720	750	745	705
Slavičín	2 797	2 608	2 837	3 033	4 503	5 478	7 016	7 197	7 159	6611
Slopné	594	602	584	635	711	693	660	615	584	581
Velký Ořechov	502	514	543	599	702	672	644	652	697	746
Rudimov	463	437	462	406	433	369	327	267	258	239
Kelníky	239	236	252	233	251	219	206	181	174	158
Luhačovské Zálesí	17 641	17 553	18 850	20 362	24 162	24 713	26 532	26 738	26 773	25 718
Zlínský kraj	403 122	404 985	436 599	478 466	532 676	550 465	591 334	596 903	595 010	579 944

Zdroje dat: ČSÚ, 2014, vlastní úprava

Želechovice nad Dřevnicí byly do 31. 12. 2008 místní částí statutárního města Zlína. Obyvatelé obce požadovali osamostatnění a na základě výsledků referenda došlo k odtržení od Zlína.

Graf 1 – Historický vývoj počtu obyvatel Luhačovského Zálesí, o.p.s. v letech 1910–2011



Zdroje dat: ČSÚ, 2014, vlastní úprava

Významné místo v jihovýchodní části území zaujímá město Slavičín, které je největším a nejlidnatějším městem dnešního Luhačovského Zálesí a zároveň plní i roli průmyslově-obchodního centra. Ve městě Luhačovice a Slavičín žilo ke konci roku 2012 téměř polovina všech obyvatel MAS. 19 obcí má méně než 1000 obyvatel, z toho 6 obcí, konkrétně obce Bohuslavice nad Vlčí, Podhradí, Petrůvka, Dobrkovice, Kaňovice, Rudimov a Kelníky, nedosahují ani 500 obyvatel.

Počet obyvatel MAS Luhačovské Zálesí v letech 2008–2012 pozvolna klesá. Podle výsledků ČSÚ mělo území MAS ke konci roku 2012 celkem 26 098 obyvatel. Na konci roku 2008, kdy na území žilo 26 323 obyvatel, se postupem let tento počet snižoval až na 26 098 obyvatel. Proti stavu na konci roku 2011 ubylo 72 občanů, tj. úbytek o 0,3 %. Po celé sledované období let 2008–2012 nebyl zaznamenán pokles počtu obyvatel pouze v obcích Březnice, Horní Lhota, Provodov, Velký Ořechov a Kelníky. Klesající trend má shodný vývoj počtu obyvatel Zlínského kraje, s výjimkou roku 2008 vývoj počtu obyvatel MAS přesně kopíruje % vývoj v rámci celého Zlínského kraje.

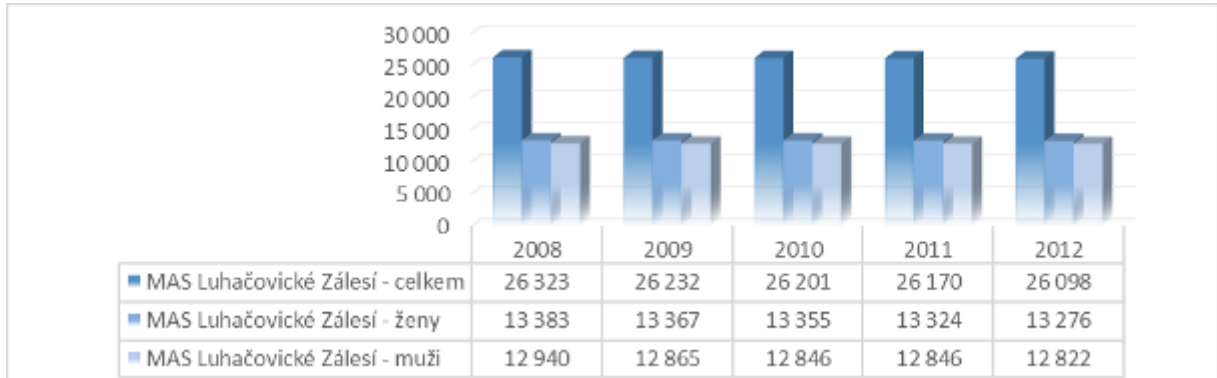
Tabulka 4 – Vývoj počtu obyvatel Luhačovského Zálesí, o.p.s. v letech 2008–2012

Území	Počet obyvatel					Celkový populační přírůstek			
	2008	2009	2010	2011	2012	09/08	10/09	11/10	12/11
Želechovice nad Dřevnicí	1 901	1 926	1 929	1 925	1 921	1,3%	0,2%	-0,2%	-0,2%
Podhradí	196	196	194	196	204	0,0%	-1,0%	1,0%	4,1%
Březnice	1 200	1 214	1 233	1 240	1 252	1,2%	1,6%	0,6%	1,0%
Pozlovice	1 168	1 168	1 189	1 232	1 225	0,0%	1,8%	3,6%	-0,6%
Petrůvka	326	321	323	322	326	-1,5%	0,6%	-0,3%	1,2%
Bohuslavice nad Vlčí	407	392	388	389	374	-3,7%	-1,0%	0,3%	-3,9%
Biskupice	741	720	708	698	702	-2,8%	-1,7%	-1,4%	0,6%
Bohuslavice u Zlína	804	799	791	788	793	-0,6%	-1,0%	-0,4%	0,6%
Březůvky	667	659	674	670	677	-1,2%	2,3%	-0,6%	1,0%
Dobrkovice	276	262	267	273	266	-5,1%	1,9%	2,2%	-2,6%
Dolní Lhota	605	609	613	606	611	0,7%	0,7%	-1,1%	0,8%
Doubravy	477	479	512	517	516	0,4%	6,9%	1,0%	-0,2%
Horní Lhota	551	557	558	559	571	1,1%	0,2%	0,2%	2,1%
Hřivínův Újezd	542	537	541	541	551	-0,9%	0,7%	0,0%	1,8%
Kaňovice	266	268	270	268	268	0,8%	0,7%	-0,7%	0,0%
Ludkovice	705	705	709	705	713	0,0%	0,6%	-0,6%	1,1%
Luhačovice	5 368	5 338	5 247	5 203	5 143	-0,6%	-1,7%	-0,8%	-1,2%
Provodov	744	748	750	767	778	0,5%	0,3%	2,3%	1,4%
Sehradice	759	757	750	737	713	-0,3%	-0,9%	-1,7%	-3,3%
Slavičín	6 916	6 847	6 800	6 776	6 728	-1,0%	-0,7%	-0,4%	-0,7%
Slopné	571	575	587	593	589	0,7%	2,1%	1,0%	-0,7%
Velký Ořechov	728	742	750	754	757	1,9%	1,1%	0,5%	0,4%
Rudimov	249	251	252	245	252	0,8%	0,4%	-2,8%	2,9%
Kelníky	156	162	166	166	168	3,8%	2,5%	0,0%	1,2%

Luhačovské Zálesí	26 323	26 232	26 201	26 170	26 098	-0,3%	-0,1%	-0,1%	-0,3%
Zlínský kraj	591 087	591 303	590 459	589 596	588 299	0,0%	-0,1%	-0,1%	-0,2%

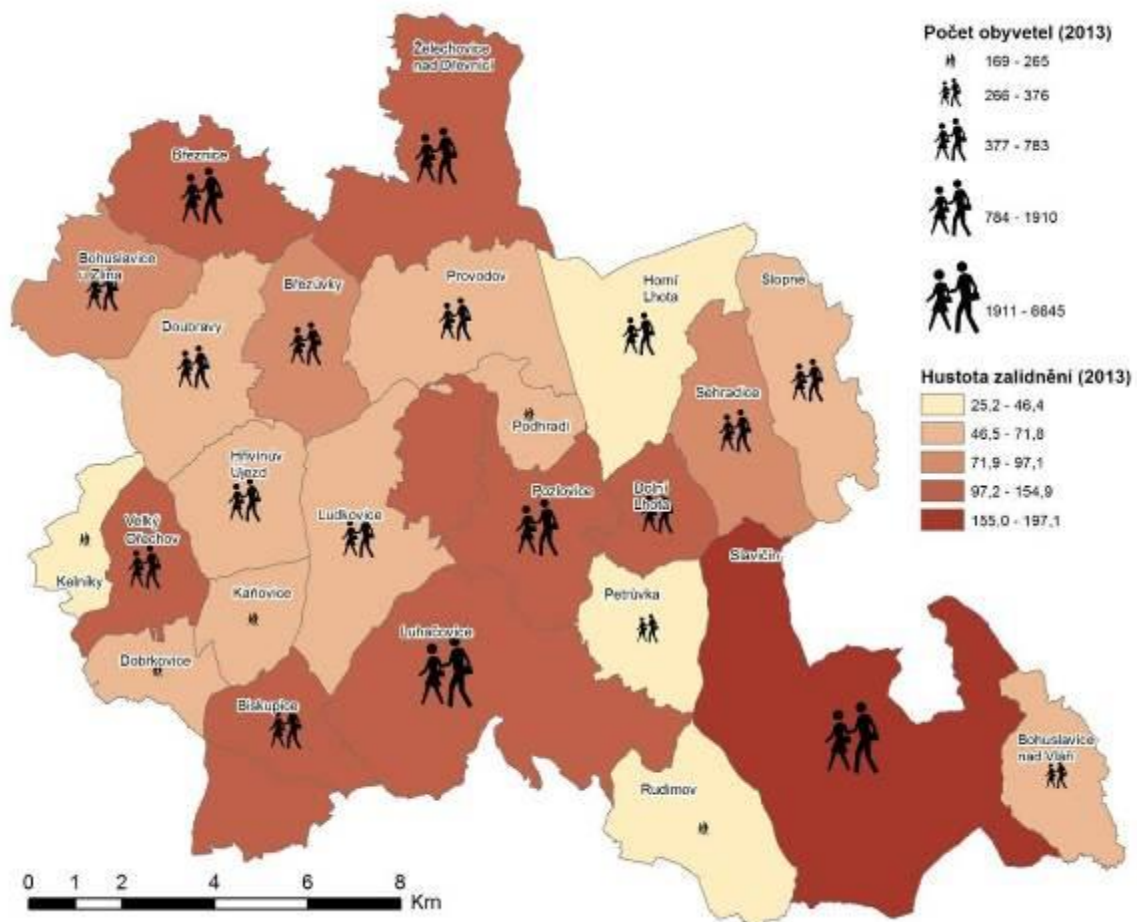
Zdroje dat: ČSÚ, 2014, vlastní úprava

Graf 2 – Vývoj počtu obyvatel Luhačovského Zálesí, o.p.s. v letech 2008–2012



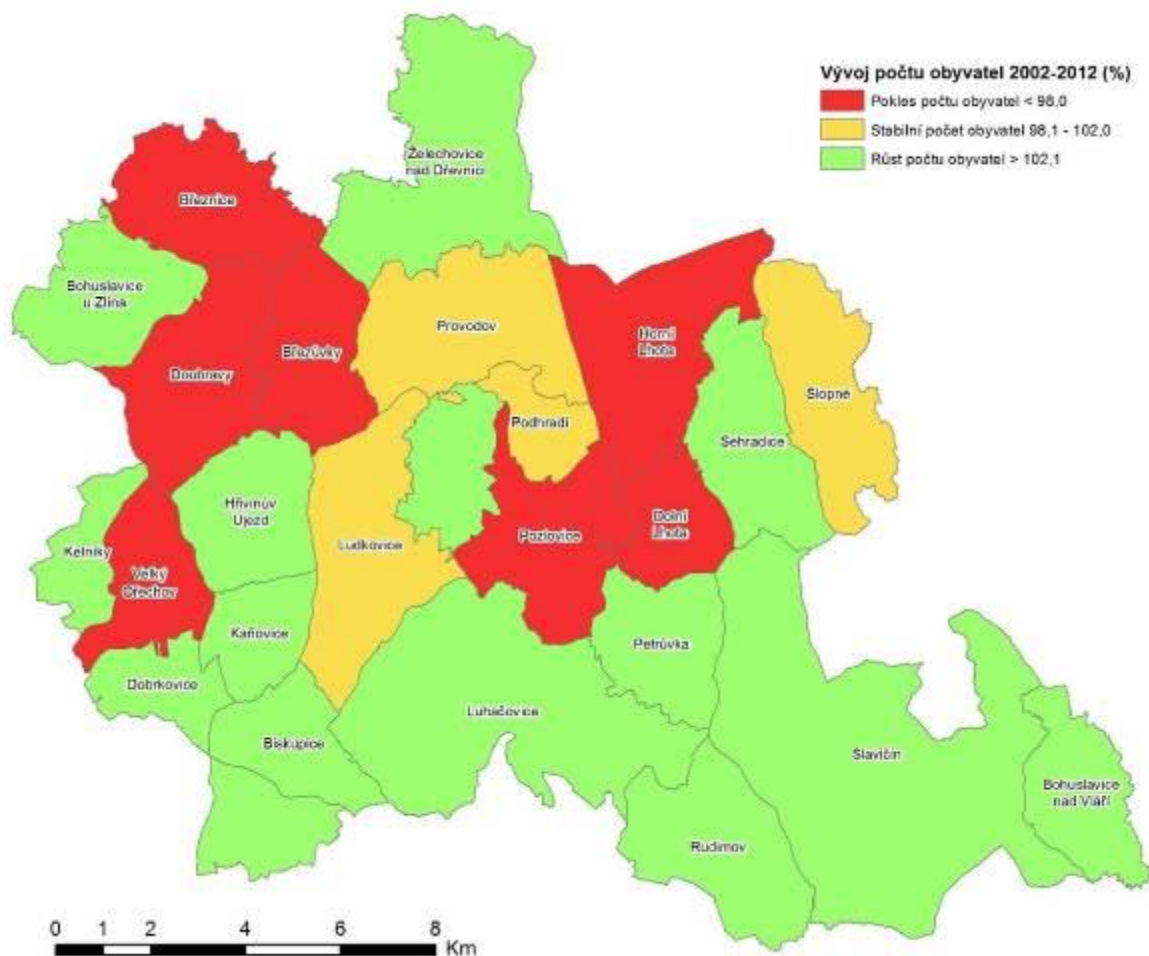
Zdroje dat: ČSÚ, 2014, vlastní úprava

Obrázek 4 Počet obyvatel a hustota zalidnění



Zdroj: ČSÚ, 2014, vlastní úprava

Obrázek 5 Vývoj počtu obyvatel 2002-2012



Zdroj ČSÚ, vlastní úprava

Věková struktura obyvatel

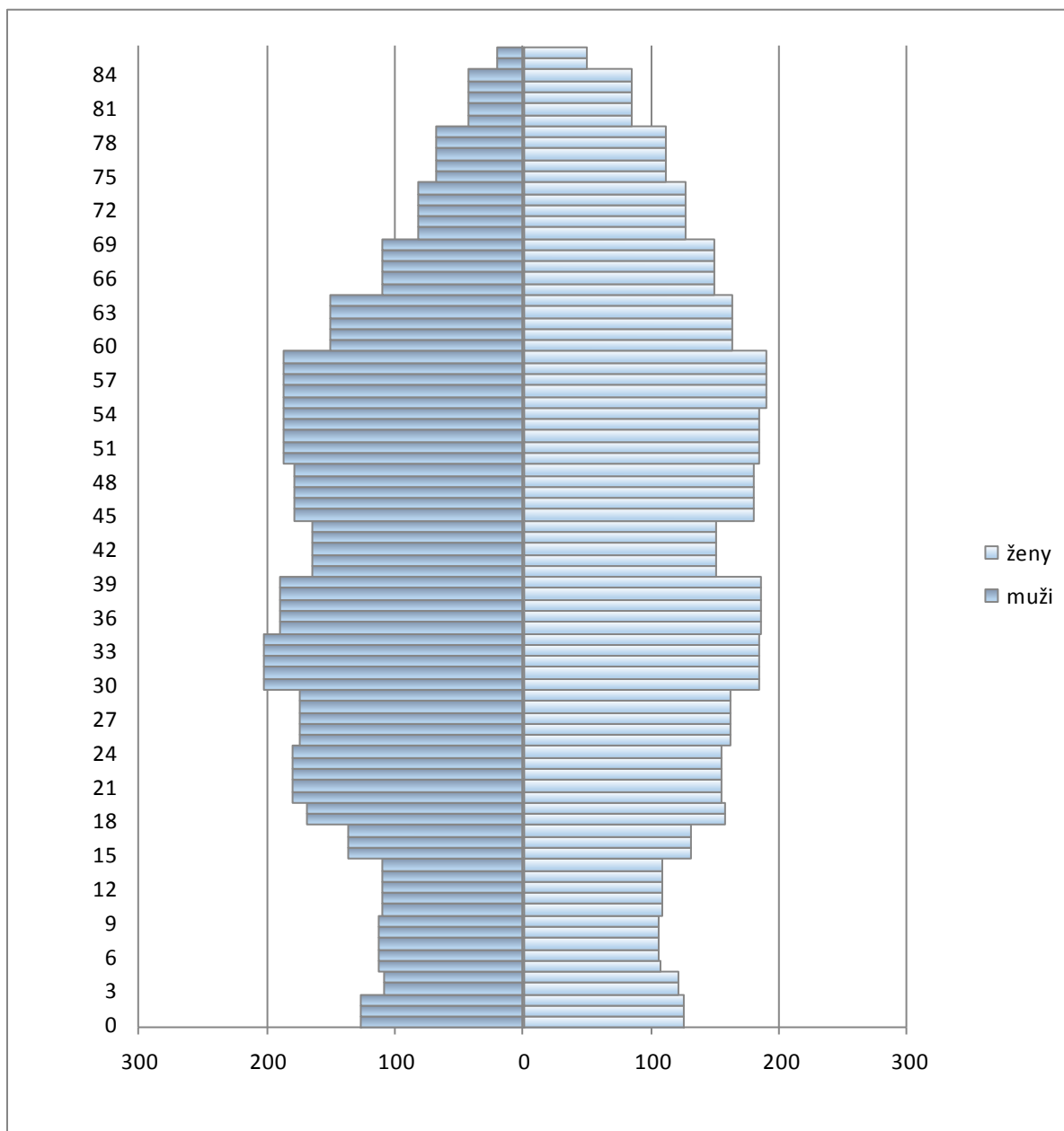
Graf č. 3 zachycuje věkovou skladbu obyvatelstva podle pohlaví a jednotlivých věkových skupin na území Luhačovského Zálesí na konci roku 2011. Jde se o regresivní model, který se vyznačuje vymírající populací. Tento typ je charakteristický pro většinu zemí západní a severní Evropy, včetně České republiky. Vývojové trendy věkové struktury obyvatel MAS vzhledem ke stárnutí populace nejsou v posledních letech příliš optimistické.

Podle údajů ČSÚ k nejpočetnější věkové množině na území MAS patří věková skupina mezi 30-34 lety a následně věková skupina mezi 55–59 lety. Nově nastupující ročníky jsou z hlediska věkové struktury poměrně vyrovnané, pozitivně lze hodnotit zvyšující se počet dětí ve věku 0–3 let, naopak lze zaznamenat výrazný úbytek dětí ve věku 6 let.

ČSÚ rozděluje obyvatele podle věku do tří kategorií: předproduktivní osoby (0–14 let), produktivní osoby (15–64 let) a poproduktivní osoby (65 a více let). Na území MAS dochází v letech 2008 a 2012 meziročně k největším % změnám především v kategoriích osob v produktivním a poproduktivním věku. Podíl osob v produktivním věku v roce 2008 tvořil 71,0 % celkového počtu obyvatel, v roce 2012 dochází k poklesu o 0,7 % na hodnotu 69,3 %. Ubývá podíl dětské složky a zvyšuje se podíl seniorů v populaci. V obou sledovaných letech 2008 a 2012 převažuje podíl složky poproduktivní populace nad složkou předproduktivní.

Zároveň dochází ke zrychlení růstu počtu osob ve starším věku. V roce 2012 činí rozdíl mezi předproduktivní a poproduktivní složkou 3,7 %, tj. 931 osob.

Graf 3 – Věková struktura obyvatel Luhačovského Zálesí, o.p.s. v roce 2011



Zdroje dat: SLDB 2011, 2014, vlastní úprava

ČSÚ rozděluje obyvatele podle věku do tří kategorií: předproduktivní osoby (0–14 let), produktivní osoby (15–64 let) a poproduktivní osoby (65 a více let). Na území MAS dochází v letech 2008 a 2012 meziročně k největším % změnám především v kategoriích osob v produktivním a poproduktivním věku. Podíl osob v produktivním věku v roce 2008 tvořil 71,0 % celkového počtu obyvatel, v roce 2012 dochází k poklesu o 0,7 % na hodnotu 69,3 %. Ubývá podíl dětské složky a zvyšuje se podíl seniorů v populaci. V obou sledovaných letech 2008 a 2012 převažuje podíl složky poproduktivní populace nad složkou předproduktivní.

Zároveň dochází ke zrychlení růstu počtu osob ve starším věku. V roce 2012 činí rozdíl mezi předproduktivní a poproduktivní složkou 3,7 %, tj. 931 osob.

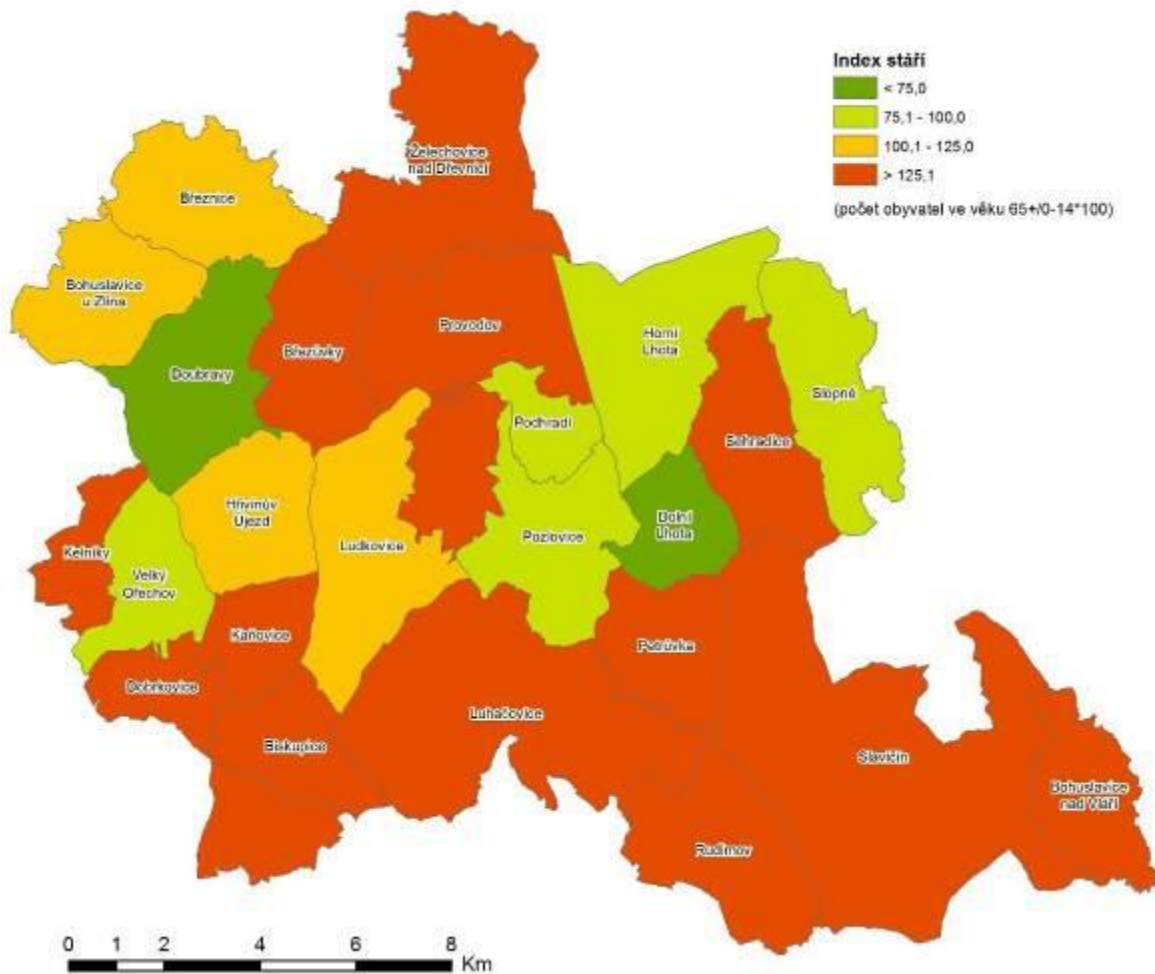
Tabulka 5 – Věková struktura obyvatel v letech 2008 a 2012 v % (stav k 31. 12.), index stáří

Území	2008				2012			
	Obyvatelé ve věku 0–14 let celkem	Obyvatelé ve věku 15–64 let celkem	Obyvatelé ve věku 65 a více let celkem	Index stáří	Obyvatelé ve věku 0–14 let celkem	Obyvatelé ve věku 15–64 let celkem	Obyvatelé ve věku 65 a více let celkem	index stáří
Želechovice nad Dřevnicí	11,0%	70,0%	19,0%	173,2	11,8%	69,0%	19,2%	163,3
Podhradí	16,8%	68,9%	14,3%	84,8	13,7%	75,0%	11,3%	82,1
Březnice	14,3%	70,2%	15,5%	108,1	15,7%	68,6%	15,7%	99,5
Pozlovice	15,9%	71,3%	12,8%	80,1	16,7%	68,2%	15,1%	90,2
Petrůvka	7,7%	74,2%	18,1%	236,0	9,8%	71,2%	19,0%	193,8
Bohuslavice nad Vlčí	11,5%	71,3%	17,2%	148,9	9,4%	73,3%	17,4%	185,7
Biskupice	15,7%	71,4%	13,0%	82,8	16,4%	69,1%	14,5%	88,7
Bohuslavice u Zlína	13,1%	70,8%	16,2%	123,8	13,5%	70,7%	15,8%	116,8
Březůvky	14,7%	69,9%	15,4%	105,1	14,3%	68,8%	16,8%	117,5
Dobrkovice	13,8%	68,8%	17,4%	126,3	9,4%	72,6%	18,0%	192,0
Dolní Lhota	17,5%	73,6%	8,9%	50,9	16,5%	71,8%	11,6%	70,3
Doubravy	13,6%	75,1%	11,3%	83,1	15,9%	73,8%	10,3%	64,6
Horní Lhota	16,2%	70,8%	13,1%	80,9	16,3%	71,3%	12,4%	76,3
Hřivínův Újezd	12,5%	72,9%	14,6%	116,2	12,3%	71,0%	16,7%	135,3
Kaňovice	13,9%	69,5%	16,5%	118,9	11,2%	70,9%	17,9%	160,0
Ludkovice	14,8%	68,7%	16,6%	112,5	15,3%	68,6%	16,1%	105,5
Luhačovice	11,6%	70,7%	17,7%	152,9	12,0%	68,2%	19,8%	165,4
Provodov	14,2%	66,5%	19,2%	134,9	13,6%	68,5%	17,9%	131,1
Sehradice	13,8%	71,3%	14,9%	107,6	13,0%	68,6%	18,4%	140,9
Slavičín	12,5%	72,0%	15,5%	124,4	13,0%	69,9%	17,2%	132,3
Slopné	15,9%	70,2%	13,8%	86,8	17,3%	66,7%	16,0%	92,2
Velký Ořechov	14,3%	71,7%	14,0%	98,1	15,7%	68,8%	15,5%	98,3
Rudimov	16,5%	65,5%	18,1%	109,8	16,3%	62,3%	21,4%	131,7
Kelníky	11,5%	71,8%	16,7%	144,4	11,9%	68,5%	19,6%	165,0
Luhačovské Zálesí	13,1%	71,0%	15,9%	121,3	13,5%	69,3%	17,2%	127,3
Zlínský kraj	14,0%	70,6%	15,5%	110,8	14,3%	68,3%	17,3%	121,1

Zdroj: ČSÚ, 2014, vlastní úprava

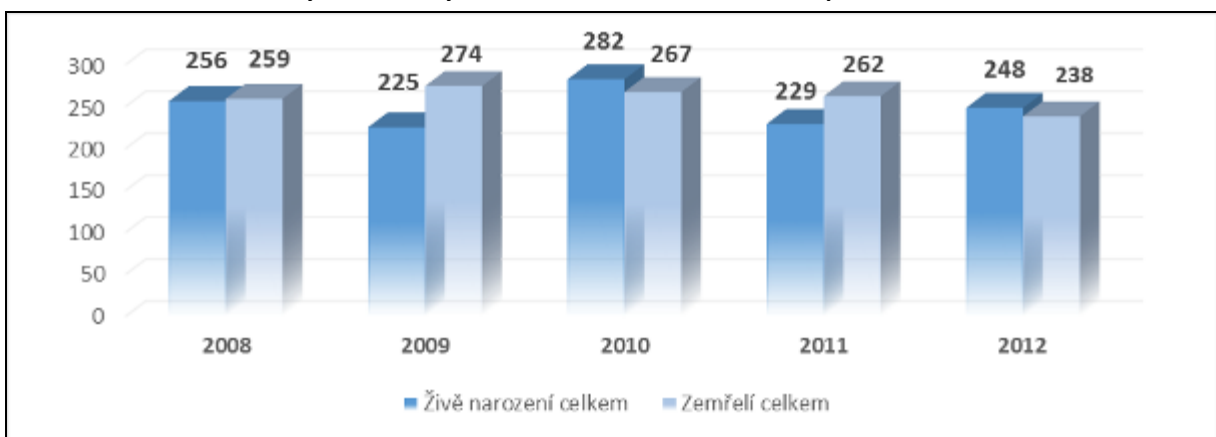
Dalším často používaným ukazatelem věkové struktury obyvatelstva je index stáří, který se vypočítá jako poměr počtu obyvatel ve věku 65 a více let k počtu dětí ve věku 0–14 let. Index stáří dosáhl v roce 2008 na území Luhačovského Zálesí hodnoty 121,3. V dalším sledovaném roce 2012 byla hodnota indexu stáří ještě vyšší a to 127,3. Vývoj indexu stáří logicky kopíruje vývoj ve věkové struktuře obyvatelstva území MAS. Rostoucí trend lze pozorovat i ve Zlínském kraji, kde index stáří dosahuje ještě vyšších hodnot – v roce 2008 hodnoty 110,8 a v roce 2012 hodnoty 121,1.

Obrázek 6: Index stáří obyvatelstva MAS Luhačovské Zálesí k 31. 12. 2014



Zdroj: ČSÚ, 2014, vlastní úprava

Graf 4 – Počet živě narozených a zemřelých na území Luhačovské Zálesí, o.p.s. v letech 2008–2012



Zdroj: ČSÚ, 2014, vlastní úprava

Na základě dat ČSÚ na území MAS v letech 2008, 2009 a 2011 převažuje přirozená úmrtnost nad nově narozenými. Největší počet, 281 nově narozených, byl zachycen v roce 2010. Naopak nejméně, 224 osob, na území přibýlo v roce 2011. Rozdíl mezi živě narozenými a zemřelými není nijak výrazný. Mezi živě narozenými a zemřelými byl největší výkyv

zaznamenán v roce 2009, kdy zemřelí převyšovali o 49 osob živě narozené. Nejmenší výkyv zachycuje rok 2008, kdy počet zemřelých převyšuje o 3 osoby celkový počet živě narozených.

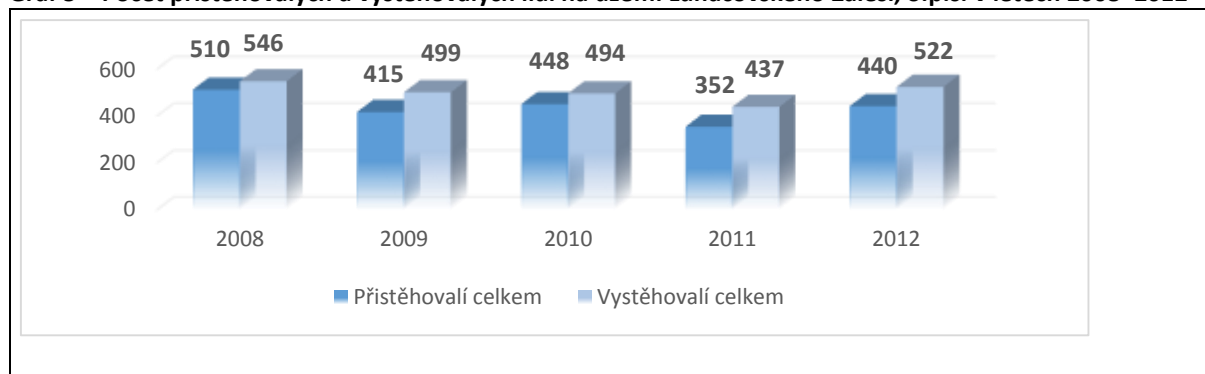
Tabulka 6 – Migrační saldo v letech 2008–2012

Území	2008	2009	2010	2011	2012	Bilance 2008-2012
Želechovice nad Dřevnicí	14	-15	12	9	0	20
Podhradí	2	-1	-1	-3	8	5
Březnice	12	15	16	6	13	62
Pozlovice	-15	2	20	-1	-13	-7
Petrůvka	-4	-3	2	-1	1	-5
Bohuslavice nad Vláří	7	-15	-4	-5	-15	-32
Biskupice	-20	-16	-10	-6	-6	-58
Bohuslavice u Zlína	10	-4	-2	12	-4	12
Březůvky	-3	-5	17	2	4	15
Dobrkovice	-3	-8	4	6	-7	-8
Dolní Lhota	5	0	-3	-2	4	4
Doubravy	5	5	25	-7	0	28
Horní Lhota	-3	8	7	2	9	23
Hřivínův Újezd	-10	-5	3	-5	8	-9
Kaňovice	1	1	3	0	1	6
Ludkovice	10	2	2	7	9	30
Luhačovice	-20	-5	-73	-28	-35	-161
Provodov	2	4	8	-10	7	11
Sehradice	-2	-2	-5	-2	-21	-32
Slavičín	-24	-71	-75	-45	-50	-265
Slopné	-7	5	3	0	-5	-4
Velký Ořechov	8	11	3	-10	-5	7
Rudimov	-2	2	-1	1	6	6
Kelníky	0	4	3	-2	3	8
Luhačovské Zálesí	-36	-84	-46	-85	-82	-333

Zdroj: ČSÚ, 2014, vlastní úprava

Po sledované období let 2008–2012 na území Luhačovského Zálesí převyšuje počet vystěhovaných osob o 297 osob celkový počet osob přistěhovaných. Kladné migrační bilance dosahují pouze obce Podhradí, Bohuslavice u Zlína, Březnice, Březůvky, Dolní Lhota, Doubravy, Horní Lhota, Kaňovice, Kelníky, Ludkovice, Provodov, Rudimov a Velký Ořechov. U měst dosahuje migrační saldo záporných hodnot. Největší rozdíl, 265 osob, za sledované období let 2008–2012 vykazuje město Slavičín. Po celé sledované období počet vystěhovaných převyšuje přistěhované, největší rozdíl nastal v roce 2010.

Graf 5 – Počet přistěhovaných a vystěhovaných lidí na území Luhačovského Zálesí, o.p.s. v letech 2008–2012



Zdroj: ČSÚ, 2014, vlastní úprava

Počet přistěhovaných osob za období 2008–2012 na území Luhačovského Zálesí byl nejnižší v roce 2011, kdy na území přibylo pouze 352 osob, což je o 158 osob méně než v roce 2008, kdy byl počet přistěhovaných osob naopak nejvyšší. Počet vystěhovaných osob v roce 2008

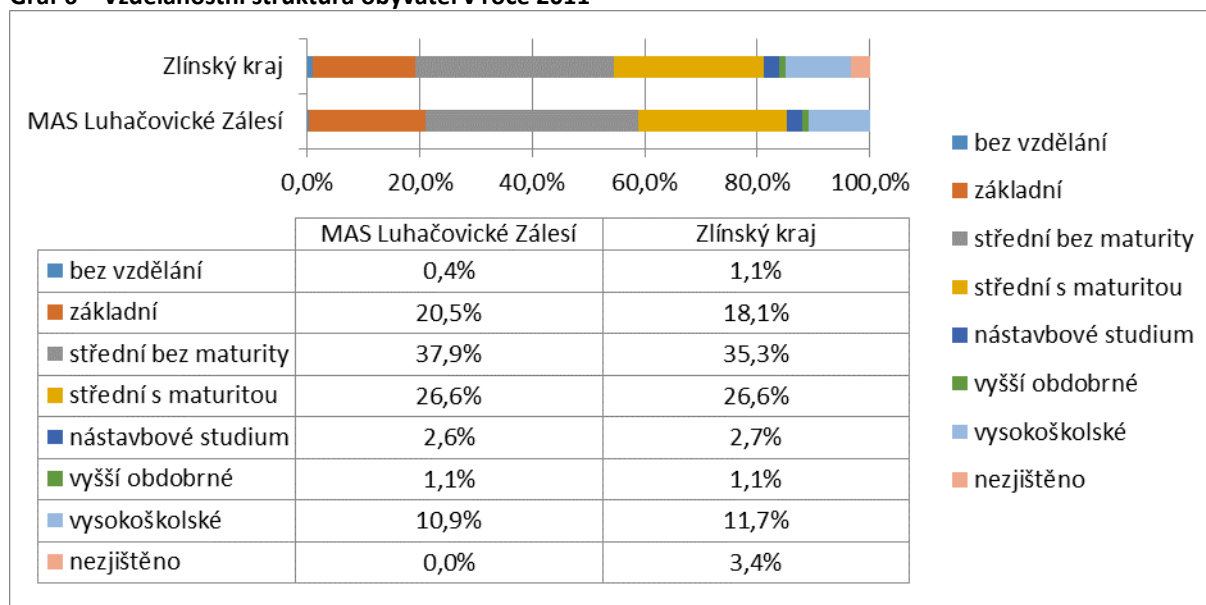
dosáhl vrcholu a od tohoto roku pozvolna klesá až do roku 2012, kdy se počet vystěhovalých opět zvýšil na 522 osob.

Vzdělanostní struktura

Ve Zlínském kraji za rok 2011 bylo evidováno bez vzdělání a s neukončeným základním vzděláním 1,1 % osob, se základním vzděláním 18,1 % osob, střední vzdělání bez maturity získalo 35,3 % osob, střední vzdělání s maturitou bylo evidováno u 26,7 % obyvatel, nástavbové studium u 2,7 % osob, vyšší odborné vzdělání u 1,1 % a vysokoškolské vzdělání získalo 11,7 % obyvatel. U zbylých 3,4 % obyvatel se nepodařilo nejvyšší dokončené vzdělání zjistit.

Vzdělanostní struktura obyvatelstva MAS je na dobré úrovni, převládají výuční obory a úplné střední vzdělání. Mezi obyvateli území Luhačovského Zálesí ve věku 15 a více let za rok 2011 bylo bez vzdělání evidováno 0,4 % osob, základní vzdělání uvedlo 20,5 % populace, střední vzdělání s výučním listem bylo prokázáno u 37,9 % osob, střední vzdělání s maturitou bylo evidováno u 26,6 % osob, nástavbové studium získalo u 2,6 % osob, vyšší odborné pak u 1,1 % osob a vysokoškolského vzdělání dosáhlo 10,9 % obyvatel. Výsledky vycházejí z posledního Sčítání lidu, domů a bytů, které proběhlo v roce 2011.

Graf 6 – Vzdělanostní struktura obyvatel v roce 2011



Zdroj: SLDB 2011, 2014, vlastní úprava

Na území MAS vzdělanostní struktura odpovídá vzdělanostní struktuře ve Zlínském kraji. Území MAS dosahuje jen vyššího počtu obyvatel se základním vzděláním a nepatrný rozdíl je u obyvatel se středním vzděláním bez maturity. Mírně nižší podíl obyvatel s vysokoškolským vzděláním na území MAS je zapříčiněn odlivem vzdělaných lidí, kteří opouštějí region a stěhují se za práci mimo území MAS.

2.1.2 Život v obcích

Společenský život

Kvalita života v obci se odvíjí především od poskytovaných volnočasových aktivit. Pro všechny věkové kategorie se na území mikroregionu Luhačovské Zálesí pořádá mnoho zajímavých aktivit. Pro správný rozvoj každé obce je potřebné mít dostatek sportovních a kulturních spolků a institucí.

Prakticky v celém území se zachovávají a dodržují tradice. Na jejich podporu a obnovování se nejvíce podílí spolky, folklórní a krojované soubory. Díky spolkům působících v jednotlivých obcích se zachovaly zvyky a obyčeje jako například masopustní obchůzky, Velikonoce, hody a jiné.

Na území MAS Luhačovské Zálesí rozvíjí svoji činnost více než 200 neziskových organizací různého zaměření. Nejčetnějšími spolky jsou především sbory dobrovolných hasičů, které mají v regionu zakořeněnou silnou tradici (na území MAS působí v každé obci, celkem 23). Druhou nejpočetnější skupinou jsou tělovýchovné jednoty a sportovní kluby následované mysliveckými sdruženími. Na veřejných projednáních neziskové organizace uvedly, že jejich členská základna neklesá a je stabilní. Dle názorů subjektů neziskových organizací je velký zájem o finanční podporu pro zkvalitnění jejich zázemí a vybavení.

Centrem společenských akcí jsou Luhačovice, kde se pravidelně koná mezinárodní hudební festival „Janáček a Luhačovice“, Lázeňské kulturní léto a květnové otevírání pramenů. V září se každoročně ve městě koná mezinárodní přehlídka dětských folklórních souborů. Lázeňské divadlo také nabízí spoustu divadelních představení, koncertů klasické hudby a operety. Pro město Slavičín je typická „Svatovojtěšská pouť“ a v prosinci každoročně pořádané „Rozsvícování vánočního stromku“. Další akce typické pro město Slavičín jsou například „Jak to dělali naši staříci“, „Park párty“ nebo „Valašský kumšt pro radost aj užitek“. K dalším kulturním akcím organizovaných v ostatních obcích patří například v Dolní Lhotě hasičský ples či vystoupení lokální dechové kapely Lhoťanka, v Dobrkovicích se pořádá soutěž mladých hasičů „Dobrkovický soptík“, v Kaňovicích „Kaňovický košť slivovice“, v Rudimově se každoročně pořádá „Lebeda festival“ a také stojí za zmínku festival dechových muzik „Maňasovy Sehradice“ v obci Sehradice.

Téměř v každé obci se organizují klasické akce pro děti jako je dětský den, Mikuláš či karnevaly. Mezi často pořádané události spadají také tradiční plesy a v neposlední řadě také sportovní akce (fotbalové, nohejbalové či ping pongové turnaje). Pro důchodce se v mnoha obcích pořádají také setkání důchodců či různé besedy.

Společenský život v obci přímo souvisí s činností jednotlivých společenských organizací. Ty dávají prostor k volnočasovému vyžití jak svých členů, tak i ostatních občanům, pro které se pořádají akce kulturního a společenského charakteru.

Spolkový život v obcích je rozvinut na různé úrovni a nelze jej popsat hromadně, v příloze je přiložen seznam spolků podle obcí. Nejvíce jednotlivých spolků je samozřejmě ve větších městech a to v Luhačovicích a Slavičíně.

Zajištění informovanosti obyvatel

Obce informují obyvatele prostřednictvím webových stránek, zpravodaje a obecního rozhlasu, ten je využíván všemi obcemi Luhačovského Zálesí.

Na webových stránkách mohou občané najít aktuální údaje z úřední desky, usnesení rady a zastupitelstva obce či města, ročenky, výroční zprávy a další zprávy, které informují o kulturním i obecním dění v obci. Všechny obce a města jsou poskytovateli služby Czech Point, jenž zjednodušuje přístup občanů k získávání dokumentů typu výpis z katastru nemovitostí, výpis z rejstříku trestu a obchodního rejstříku nebo ověřování listin.

Tabulka č. 6 zachycuje obce a města vydávající zpravodaj za účelem poskytnutí obyvatelům obce objektivní informace, které se týkají činnosti obecního, popřípadě městského úřadu, dále společenského, sportovního a kulturního dění. Mezi služby poskytované občanům patří vydávání místních informačních zpravodajů zpravidla zcela zdarma nebo za symbolickou cenu.

Slavičinský zpravodaj vychází pravidelně již od roku 1977. Distribuuje ho město Slavičín jednou měsíčně, vždy k 1. dni v měsíci, v nákladu 3 238 ks pro město Slavičín a obce Petrůvka, Rokytnice, Rudimov, Šanov, Bohuslavice a Lipová.

Tabulka 7 - Zajištění informovanosti obcí

Území	Název zpravodaje	Četnost vydávání
Želechovice nad Dřevnicí	Želechovský zpravodaj	6x ročně
Březnice	Časopis Naše dědiny	měsíčně
Pozlovice	Pozlovický občasník	čtvrtletně
Březůvky	Noviny Březůvčan	pololetně
Dolní Lhota	Dolnohotský zpravodaj	čtvrtletně
Kaňovice	Zpravodaj obce Kaňovice	čtvrtletně
Ludkovice	Ludkovický zpravodaj	1x ročně
Luhačovice	Luhačovický zpravodaj	měsíčně
Slavičín	Slavičinský zpravodaj	měsíčně
Velký Ořechov	Zpravodaj obce Velký Ořechov	1x ročně

Zdroje dat: 2014, vlastní zpracování

Dále slouží k informování svých občanů nezávislé informační portály Luhacovicko.info a Luhacovice.com, jenž poskytují aktuální informace z Luhačovic a jejich okolí.

2.1.3 Bydlení

Základním sledovaným ukazatelem ve Sčítání lidí, domů a bytů do úrovně obcí jsou trvale obydlené domy a trvale obydlené byty. Trvale obydlený dům je dům, ve kterém se nachází alespoň jeden trvale obydlený byt nebo je v něm umístěno zařízení pro hromadné ubytování osob alespoň s jednou trvale bydlící osobou. Počet trvale obydlených domů na území MAS při srovnání výsledků Sčítání z roku 2001 a 2011 se mírně navýšil o 215 domů (tj. o 3,7 %).

V případě trvale obydlených domů v meziobdobí sčítání byl zaznamenán nárůst hned v šestnácti obcích. K největšímu nárůstu došlo v obci Březnice (navýšení o 40 domů), ve městě Slavičín (navýšení o 39 domů) a v obci Březůvky (navýšení o 26 domů). Pokles obydlených domů vykazovaly obce Dobrkovice (pokles o 7 domů), Petrůvka (pokles o 4 domy), Kaňovice a Ludkovice (pokles o 3 domy) a Rudimov (pokles o 1 dům). Obce Podhradí a Kelníky v počtu trvale obydlených domů za sledované období 2001 a 2011 zaznamenaly stagnaci.

Tabulka 8 - Srovnání počtu trvale obydlených domů a bytů v letech 2001 a 2011

Území	Trvale obydlené domy					Trvale obydlené byty				
	2001	2011	% změna	Rozdíl (počet)	Rozdíl (%)	2001	2011	% změna	Rozdíl (počet)	Rozdíl (%)
Želechovice nad Dřevnicí	494	507	2,6%	13	6,1%	640	659	2,9%	19	4,6%
Podhradí	55	55	0,0%	0	0,0%	62	62	0,0%	0	0,0%
Březnice	328	368	10,9%	40	18,8%	384	415	7,5%	31	7,5%
Pozlovice	299	314	4,8%	15	7,0%	376	403	6,7%	27	6,6%
Petrůvka	94	90	-4,4%	-4	-1,9%	118	111	-6,3%	-7	-1,7%
Bohuslavice nad Vláší	113	111	-1,80%	-2	-0,9%	130	156	16,70%	16	3,9%
Biskupice	173	176	1,7%	3	1,4%	210	210	0,0%	0	0,0%
Bohuslavice u Zlína	215	227	5,3%	12	5,6%	251	256	2,0%	5	1,2%
Březůvky	182	208	12,5%	26	12,2%	204	245	16,7%	41	10,0%
Dobrkovice	83	76	-9,2%	-7	-3,3%	83	79	-5,1%	-4	-1,0%
Dolní Lhota	133	149	10,7%	16	7,5%	140	189	25,9%	49	11,9%
Doubravy	134	144	6,9%	10	4,7%	140	157	10,8%	17	4,1%
Horní Lhota	141	153	7,8%	12	5,6%	154	185	16,8%	31	7,5%
Hřivínův Újezd	151	156	3,2%	5	2,3%	168	173	2,9%	5	1,2%
Kaňovice	82	79	-3,8%	-3	-1,4%	88	87	-1,1%	-1	-0,2%
Ludkovice	192	189	-1,6%	-3	-1,4%	210	215	2,3%	5	1,2%
Luhačovice	953	957	0,4%	4	1,9%	1988	2007	0,9%	19	4,6%
Provodov	223	227	1,8%	4	1,9%	236	242	2,5%	6	1,5%
Sehradice	180	192	6,3%	12	5,6%	201	220	8,6%	19	4,6%
Slavičín	1054	1093	3,6%	39	18,3%	2433	2533	3,9%	100	24,3%
Slopné	148	158	6,3%	10	4,7%	168	178	5,6%	10	2,4%
Velký Ořechov	176	188	6,4%	12	5,6%	199	215	7,4%	16	3,9%
Rudimov	76	75	-1,3%	-1	-0,5%	82	86	4,7%	4	1,0%
Kelníky	43	43	0,0%	0	0,0%	44	47	6,4%	3	0,7%
Luhačovské Zálesí	5722	5935	3,6%	213	100%	8709	9130	4,6%	411	100%

Zdroj: ČSÚ, SLDB 2001, SLDB 2011, 2014, vlastní úprava

Trvale obydlený byt je byt, ve kterém má alespoň jedna osoba trvalý nebo dlouhodobý pobyt. V případě trvale obydlených bytů dochází ve srovnávaném období k nárůstu o 395 bytů (tj. o 4,6%). Největší růst počtu trvale obydlených bytů byl zaznamenán ve městě Slavičín (nárůst o 100 bytů), v obcích Dolní Lhota (nárůst o 49 bytů) a Březůvky (nárůst o 41 bytů). Naopak k poklesu došlo pouze v obcích Petrůvka (pokles o 7 bytů), Dobrkovice (pokles o 4 byty) a Kaňovice (pokles o 1 byt). V obci Podhradí nedochází ke změně počtu trvale obydlených bytů.

Tabulka 9 - Dokončené byty v letech 2001-2012

Území	Dokončené byty celkem	Dokončené byty v rodinných domech	Dokončené byty v bytových domech
Želechovice nad Dřevnicí	31	23	0
Podhradí	2	2	0
Březnice	42	37	0
Pozlovice	45	38	0
Petrůvka	1	1	0
Bohuslavice and Vláší	4	4	0
Biskupice	7	6	0
Bohuslavice u Zlína	16	13	0
Březůvky	19	17	0
Dobrkovice	3	3	0
Dolní Lhota	25	14	0
Doubravy	12	10	0
Horní Lhota	29	15	0
Hřivínův Újezd	8	8	0
Kaňovice	6	3	0
Ludkovice	18	12	0
Luhačovice	276	65	31
Provodov	20	17	0
Sehradice	24	20	0
Slavičín	140	61	69
Slopné	17	12	0
Velký Ořechov	18	15	0
Rudimov	3	3	0
Kelníky	4	3	0
Luhačovské Zálesí	770	402	100

Zdroj: Stavební úřady, 2014, vlastní úprava

S kvalitou života v obcích souvisí i počet nově dokončených bytů. Území MAS se v letech 2001–2012 rozrostlo o celkem 770 nových bytů. Na struktuře dokončených bytů se z 52,0 % podílela výstavba bytů v rodinných domech, celkem zde vzniklo 402 nových bytů. Největší podíl z celkového počtu dokončených bytů představuje především výstavba ve větších centrech, jako jsou Luhačovice (65 dokončených bytů) a Slavičín (61 dokončených bytů).

Naopak nepatrný počet dokončených bytů zaznamenaly v průběhu 12 let obce Petrůvka (1 dokončený byt), Kaňovice, Rudimov a Kelníky (3 dokončené byty). Tento vývoj je do jisté míry zapříčiněn složením věkové struktury místních obyvatel. S tím souvisí vykazovaný vysoký index stáří v uvedených obcích.

Dokončené byty v bytových domech přibýly pouze ve městech Slavičín (69 dokončených bytů) a Luhačovice (31 dokončených bytů).

2.1.4 Občanská vybavenost a služby

Vybavenost obcí je jedním ze základních ukazatelů atraktivity venkovského prostředí. Vytvářením kvalitního zázemí se zvyšuje potenciál rozvoje území. Služby, které mohou občané v obcích a městech nalézt, splňují v převážné míře podmínky pro kvalitní život.

Veřejné služby

Školy a školská zařízení

Počet škol a jejich kapacita závisí na celkovém počtu dětí v dané obci. Na území MAS jsou školy a školská zařízení na kvalitní úrovni.

V obci Želechovice nad Dřevnicí dochází k odlivu žáků základních škol díky vysokému počtu pracovních příležitostí rodičů a velmi kvalitnímu dopravnímu spojení do krajského města.

Mateřskou školu mají všechny obce kromě obcí Dobrkovice, Dolní Lhota, Doubravy, Kaňovice, Kelníky, Rudimov, Petrůvka a Podhradí. Školy, které mají jen první stupeň, jsou na území zastoupeny ve velkém množství. Základní školy pro 1. – 5. ročník působí v obcích Březnice, Biskupice, Bohuslavice u Zlína, Březůvky, Dolní Lhota, Horní Lhota, Hřivínův Újezd, Ludkovice, Pozlovice, Provodov, Sehradice, Slopné a ve městech Slavičín a Luhačovice. Škola, která má pouze druhý stupeň, se na území MAS vyskytuje pouze ve městě Slavičín. Úplná základní škola funguje pouze ve městech. Nejvíce tříd je logicky v obcích a městech s nejvyšším počtem obyvatel, a to ve městech Slavičín a Luhačovice.

Tabulka 10 – Srovnání počtu školských tříd na území Luhačovského Zálesí, o.p.s. a ve Zlínském kraji

Území	Mateřská škola	Základní škola jen první stupeň	Základní škola jen druhý stupeň	Základní škola první i druhý stupeň	Základní škola celkem
		(1. – 5. ročník)	(6. – 9. ročník)	(1. – 9. ročník)	
Počet tříd					
Luhačovské Zálesí	35	52	1	57	110
Zlínský kraj	823	389	38	2 030	2 457

Zdroje dat: MŠMT, 2014, vlastní úprava

Gymnázium se na území nachází pouze ve městě Slavičín. Střední odborná a praktická škola, odborné učiliště, základní umělecká škola fungují ve městech Luhačovice a Slavičín.

Tabulka 11 – Srovnání počtu školských zařízení na území Luhačovského Zálesí, o.p.s. a ve Zlínském kraji

Území	Střední škola - obory gymnázií	SŠ - obory středních odborných a praktických škol	SŠ - obory středních odborných učilišť a odb. učilišť	Základní umělecké školy
		Počet škol		
Luhačovské Zálesí	1	2	2	2
Zlínský kraj	17	48	34	28

Zdroje dat: MŠMT, 2014, vlastní úprava

Sociální péče

MAS má poměrně malé zastoupení organizací se sociální péčí a službami. Zařízení sociálních služeb a zařízení, v nichž je poskytována sociální péče, je koncentrována především do města Luhačovice a Slavičín.

Tabulka 12 – Srovnání počtu sociálních zařízení na území Luhačovského Zálesí, o.p.s. a ve Zlínském kraji

Území	Denní stacionáře	Domovy pro osoby se zdravotním postižením	Domovy pro seniory	Nízkoprahová zařízení pro děti a mládež	Sociální poradny
Luhačovské Zálesí	1	0	1	2	1
Zlínský kraj	28	29	53	12	64

Zdroje dat: MPSV, 2014, vlastní úprava

Na celém území Luhačovského Zálesí se nevyskytují žádné azylové domy, noclehárny ani chráněné bydlení. Domov pro seniory, Penzion SPOKOJENÉ STÁŘÍ Luhačovice, disponuje kapacitou 100 lůžek. Zabezpečuje ubytování občanů seniorského věku se zajištěním celodenní stravy, kulturního a společenského programu.

Ve městě Slavičín funguje nízkoprahové zařízení pro děti a mládež s kapacitou 12 klientů – občanské sdružení R – EGO, které poskytuje ambulantní sociální služby pro děti a mládež ve věku od 6 do 26 let, jež jsou ohrožené společensky nežádoucími jevy.

Na území MAS působí dvě charity a to Charita svatého Vojtěcha ve městě Slavičín a Charita Svaté rodiny Luhačovice. Charita svatého Vojtěcha s územní působností ve městě Slavičín a v obcích Hrádek na Vlárské dráze, Divnice, Rokytnice, Bohuslavice, Lipová, Nevšová, Petruvka, Rudimov, Vlachovice, Štítná nad Vláří, Slopné, Loučka, Jestřabí, a Hřivínův Újezd, poskytuje sociální služby lidem, jež se nacházejí v obtížné životní situaci. Charita provozuje dům s pečovatelskou službou, domy pro seniory a zdravotně postižené, Denní centrum Maják, kde poskytuje podporu a pomoc lidem s tělesným, mentálním nebo kombinovaným postižením a centrum sociální pomoci, kde poskytuje nouzové ubytování a provozuje humanitární sklad. Dále poskytuje charita pečovatelskou službu, charitní ošetřovatelskou službu, půjčovnu rehabilitačních a kompenzačních pomůcek a osobní asistenci.

Charita Svaté rodiny Luhačovice působí na území města Luhačovice a obcí Pozlovice, Biskupice, Ludkovice, Horní Lhota a Sehradice a realizuje činnosti jako je charitní ošetřovatelská a pečovatelská služba, denní stacionář, odborné sociální poradenství, půjčovna rehabilitačních a kompenzačních pomůcek, dobrovolná charitní pomoc potřebným a dobrovolnická činnost.

V obci Želechovice nad Dřevnicí byla zřízena sociální komise, která zajišťuje pomoc osobám důchodového věku, zdravotně postiženým a sociálně potřebným.

Zdravotnictví

Nemocnice na území MAS funguje pouze ve městě Slavičín. 1. prosince 1993 došlo k oddělení od Baťovy nemocnice ve Zlíně, pod kterou patřila jako detašované interní oddělení a stala se Městskou nemocnicí Slavičín. Zřizovatelem této příspěvkové organizace je město Slavičín. Nemocnice disponuje celkem 51 lůžky. Do konce roku 2007 zde bylo interní lůžkové oddělení, které se od roku 2008 změnilo na lůžkové oddělení následné péče. Kromě tohoto oddělení se zde nachází interní ambulance, rehabilitace, lipidová poradna, diabetologická ambulance, biochemická laboratoř, RTG, odběrová ambulance, endokrinologie, sonografie, echokardiografie a oddělení vyšetření žil.

Zdravotnická záchraná služba Zlínského kraje má jedno z výjezdových stanovišť, výjezdovou skupinu rychlé lékařské a rychlé zdravotnické pomoci ve městě Slavičín.

Součástí zdravotnických služeb města Slavičín je i poliklinika, kde sídlí oddělení dermatologie, fyziatrie, gynekologie, chirurgie, neurologie, ORL, pediatrie, urologie, radiodiagnostika, oddělení praktických lékařů, stomatologů a dále výdejna léků.

V obci Želechovice nad Dřevnicí se nachází zdravotnické středisko. V budově Zdravotnického střediska Luhačovice působí oddělení chirurgie, interní ambulance, dermatologie, neurologie, stomatologie, praktičtí lékaři pro děti, dorost a pro dospělé.

Na území MAS se nachází 6 lékáren, které jsou zřízeny v městských oblastech, konkrétně 2 ve městě Luhačovice a 3 ve městě Slavičín a 1 v obci Želechovice nad Dřevnicí.

Samostatnou ordinaci praktického lékaře pro dospělé včetně detašovaného pracoviště včetně města Luhačovice a Slavičín disponují také obce Březnice, Bohuslavice u Zlína, Březůvky a Velký Ořechov. U měst je v zastoupení i více ordinací. Ordinance praktického lékaře pro děti a dorost včetně již vyjmenovaných obcí, kde se nachází ordinace praktického lékaře, je umístěna navíc v obcích Dobrkovice, Doubravy, Hřivínův Újezd, Provodov a Slopné.

Samostatnou ordinaci praktického lékařského stomatologa evidují pouze města Luhačovice, Slavičín a obec Velký Ořechov.

Sportovní vybavenost

Na území Luhačovického Zálesí je dostatečné množství sportovního vyžití pro trávení volného času svých obyvatel. Pozitivně lze hodnotit většinu služeb na sportovištích, jako je jejich kvalita, čistota a úroveň personálu.

Všechny obce jsou vybaveny dětským hřištěm a stejně tak i hřištěm fotbalovým. Tělocvična se nachází v téměř polovině obcí. V některých obcích je k dispozici i více zařízení, i když ne ve všech případech jsou z technického hlediska vyhovující. V posledních letech se obce a města zaměřovaly na výstavbu víceúčelových hřišť, a tak mají na území mikroregionu poměrně velké zastoupení. Venkovní bazén lze navštívit celkem v pěti obcích. Mezi pětici koupališť patří nové koupaliště u Luhačovické přehrady v Pozlovicích, které bylo postaveno v roce 2010. V případě nepříznivého počasí mohou milovníci koupališť využít Aquapark městské plovárny Luhačovice, který nabízí 25 m dlouhý bazén se čtyřmi dráhami, zážitkový bazén se skákacím zálivem, chrličí, masážními tryskami, lehátky, bublery a divokou řekou. V mikroregionu se nachází poměrně málo fitness center, ty jsou v provozu převážně ve větších obcích či městech.

Tabulka 13 Sportovní vybavenost obcí na území Mikroregionu Luhačovské Zálesí

Území	Dětské hřiště	Hřiště	Tělocvična	Víceúčelové hřiště	Bazén	Fitness
Želechovice nad Dřevnicí	ANO	ANO	ANO	ANO	NE	NE
Biskupice	ANO	ANO	ANO	ANO	NE	NE
Bohuslavice u Zlína	ANO	ANO	ANO	ANO	NE	ANO
Březnice	ANO	ANO	NE	NE	NE	NE
Březůvky	ANO	ANO	NE	ANO	NE	NE
Dobrkovice	ANO	ANO	NE	ANO	NE	NE
Dolní Lhota	ANO	ANO	ANO	ANO	NE	NE
Doubravy	ANO	ANO	NE	ANO	NE	NE
Horní Lhota	ANO	ANO	ANO	ANO	NE	NE
Hřivínův Újezd	ANO	ANO	ANO	ANO	NE	NE
Kaňovice	ANO	ANO	NE	NE	NE	NE
Kelníky	ANO	ANO	NE	ANO	NE	NE
Ludkovice	ANO	ANO	ANO	ANO	ANO	NE
Luhačovice	ANO	ANO	ANO	ANO	ANO	ANO
Petrůvka	ANO	ANO	NE	ANO	NE	NE
Podhradí	ANO	ANO	NE	NE	NE	NE
Pozlovice	ANO	ANO	ANO	ANO	ANO	ANO
Provodov	ANO	ANO	NE	NE	NE	NE
Rudimov	ANO	ANO	NE	NE	NE	NE
Sehradice	ANO	ANO	NE	ANO	ANO	NE
Slavičín	ANO	ANO	ANO	ANO	ANO	ANO
Slopné	ANO	ANO	NE	ANO	NE	NE
Velký Ořechov	ANO	ANO	ANO	NE	NE	NE

Zdroj: Vlastní šetření, 2014, vlastní úprava

Kulturní vybavenost

Z kulturních zařízení jsou obce nejlépe vybaveny knihovnami, které se nacházejí téměř ve všech obcích. Kulturními domy a výletišti disponují obce ve třech čtvrtinách. Kina či letní kina jsou relativně okrajovou záležitostí a nacházejí se pouze v Luhačovicích a ve Slavičíně, v těchto městech se také nachází muzeum. V Luhačovicích se jedná o Muzeum luhačovického Zálesí, které představuje národopisnou sbírku luhačovické muzejní společnosti z dvacátých let 20. století, dále sběry z posledních let zaměřené na dokumentaci luhačovického lázeňství a historie obce. Městské muzeum Slavičín seznamuje návštěvníky s vývojem osídlení Slavičína a připomíná mimo jiné i leteckou bitvu nad Slavičínem v roce 1944. Kostel a hřbitov se nachází téměř v polovině obcí patřících pod Luhačovské Zálesí. Zbytek obcí má buď svou kapličku, kde se konají mše svaté nebo věřící dojíždí do okolních obcí. Z hlediska další vybavenosti kulturními zařízeními se v MAS nachází také 1 amfiteátr, 1 sezónní lázeňské divadlo, 4 galerie a ostatní kulturní zařízení, kterými jsou většinou kulturní domy a diskotéky.

Tabulka 14 Vybavenost obcí MAS kulturními zařízeními

Území	Kulturní dům	Výletišťe	Kino	Muzeum	Kostel	Hřbitov	Knihovna
Biskupice	ANO	ANO	NE	NE	NE	NE	ANO
Bohuslavice u Zlína	ANO	ANO	NE	NE	ANO		ANO
Březnice	ANO	ANO	NE	NE	ANO		ANO
Březůvky	ANO	NE	NE	NE	NE	ANO	ANO
Dobrkovice	ANO	ANO	NE	NE	NE		ANO
Dolní Lhota	ANO	ANO	NE	NE	NE	ANO	ANO
Doubravy	NE	ANO	NE	NE	NE		ANO
Horní Lhota	NE	ANO	NE	NE	ANO	ANO	ANO
Hřivínův Újezd	NE	ANO	NE	NE	NE		ANO
Kaňovice	ANO	ANO	NE	NE	NE	ANO	ANO
Kelníky	ANO	ANO	NE	NE	NE		ANO
Ludkovice	ANO	ANO	NE	NE	NE		ANO
Luhačovice	ANO	ANO	ANO	ANO	ANO	ANO	ANO
Petrůvka	ANO	ANO	NE	NE	NE	NE	ANO
Podhradí	NE	ANO	NE	NE	NE	NE	ANO
Pozlovice	ANO	ANO	NE	NE	ANO	ANO	ANO
Provodov	ANO	ANO	NE	NE	ANO	ANO	ANO
Rudímov	NE	NE	NE	NE	NE	NE	ANO
Sehradice	ANO	ANO	NE	NE	NE		ANO
Slavičín	ANO	ANO	ANO	ANO	ANO	ANO	ANO
Slopné	ANO	NE	NE	NE	ANO		ANO
Velký Ořechov	ANO	ANO	NE	NE	ANO	ANO	ANO
Želechovice nad Dřevnicí	NE	ANO	NE	NE	ANO	ANO	ANO

Zdroj: Vlastní šetření a úprava

Komerční služby

Služby sběrného dvoru fungují pouze v 6 obcích Luhačovského Zálesí. Služebna obvodního oddělení policie se nachází ve dvou hlavních městech území MAS. Z hlediska velikosti území je tento počet dostačující. V Luhačovském Zálesí funguje samostatná pošta v celkem 8 obcích. Obyvatelé zbylých obcí využívají poštovních služeb na pobočce, pod kterou jejich území spadá. Obchod s potravinami mají všechny obce. Drogerie jsou situovány výhradně jen ve větších obcích – v menších obcích je omezená nabídka součástí potravin/smíšeného zboží.

Tabulka 15 Vybavenost komerčními službami

	potraviny / smíš. zboží	drogerie	řeznictví	hospoda/rest.	kavárna/ cukrárna	kadeřnictví	instalatér/ topenář	stavební řemesla	stolařství	zámečnictví	opravy motor. vozidel	výrobce reg. produktů	dostačuje nabídka služeb?
Biskupice	ANO	NE	NE		NE	ANO	NE	ANO	NE	NE	ANO	NE	ANO
Bohuslavice nad Vlčí	ANO	NE	NE	ANO	NE	ANO	ANO	ANO	ANO	NE	ANO	NE	ANO
Bohuslavice u Zlína	ANO	NE	NE	ANO	NE	ANO	ANO	ANO	ANO	ANO	ANO	NE	ANO
Březnice	ANO	NE	NE	ANO		ANO	ANO	ANO	ANO	ANO	ANO	ANO	ANO
Březůvky	ANO	NE	NE	ANO	NE	ANO	ANO	ANO	ANO	ANO	ANO	ANO	NE
Dobručovice	ANO	NE	NE	ANO	NE	ANO	NE	ANO	NE	NE	ANO	NE	ANO
Dolní Lhota	ANO	ANO	ANO	NE	NE	ANO	NE	ANO	NE	ANO	ANO	ANO	ANO
Doubravy	ANO	NE	NE	ANO	NE	ANO	NE	ANO	ANO	ANO	ANO	ANO	NE
Horní Lhota	ANO	NE	ANO	ANO	NE	ANO	ANO	ANO	ANO	NE	NE	NE	ANO
Hřivínův Újezd	ANO	NE	NE	ANO	NE	ANO	ANO	ANO	ANO	ANO	ANO	NE	NE
Kaňovice	ANO	NE	NE	ANO	NE	NE	ANO	ANO	ANO	ANO	ANO	NE	ANO
Kelníky	ANO	NE	NE	ANO	NE	NE	ANO	ANO	NE	NE	NE	NE	NE
Ludkovice	ANO	NE	NE	ANO	NE	ANO	ANO	ANO	ANO	ANO	ANO	ANO	NE
Luhačovice	ANO	ANO	ANO	ANO	ANO	ANO	ANO	ANO	ANO	ANO	ANO	ANO	ANO
Petrůvka	ANO	NE	NE	ANO	NE	ANO	ANO	ANO	ANO	NE	ANO	NE	ANO
Podhradí	NE	NE	NE	ANO	NE	NE	ANO	ANO	ANO	ANO	ANO	ANO	NE
Pozlovice	ANO	NE	NE	ANO	ANO	ANO	ANO	ANO	ANO	ANO	NE	ANO	NE
Provodov	ANO	NE	NE	ANO	NE	NE	ANO	ANO	ANO	ANO	ANO	ANO	NE
Rudimov	ANO	NE	ANO	NE	NE	NE	NE	ANO	NE	ANO	ANO	ANO	ANO
Sehradice	ANO	ANO	ANO	ANO	NE	ANO	ANO	ANO	ANO	NE	ANO	NE	ANO
Slavičín	ANO	ANO	ANO	ANO	ANO	ANO	ANO	ANO	ANO	ANO	ANO	ANO	ANO
Slopné	ANO	NE	NE	ANO	NE	ANO	ANO	NE	ANO	ANO	NE	NE	ANO
Velký Ořechov	ANO	NE	NE	ANO	NE	ANO	ANO	ANO	ANO	ANO	ANO	ANO	ANO
Želechovice nad Dřevnicí	ANO	ANO	ANO	ANO	NE	ANO	ANO	ANO	ANO	ANO	ANO	NE	ANO

Zdroj: Dotazníkové šetření 2014, vlastní úprava

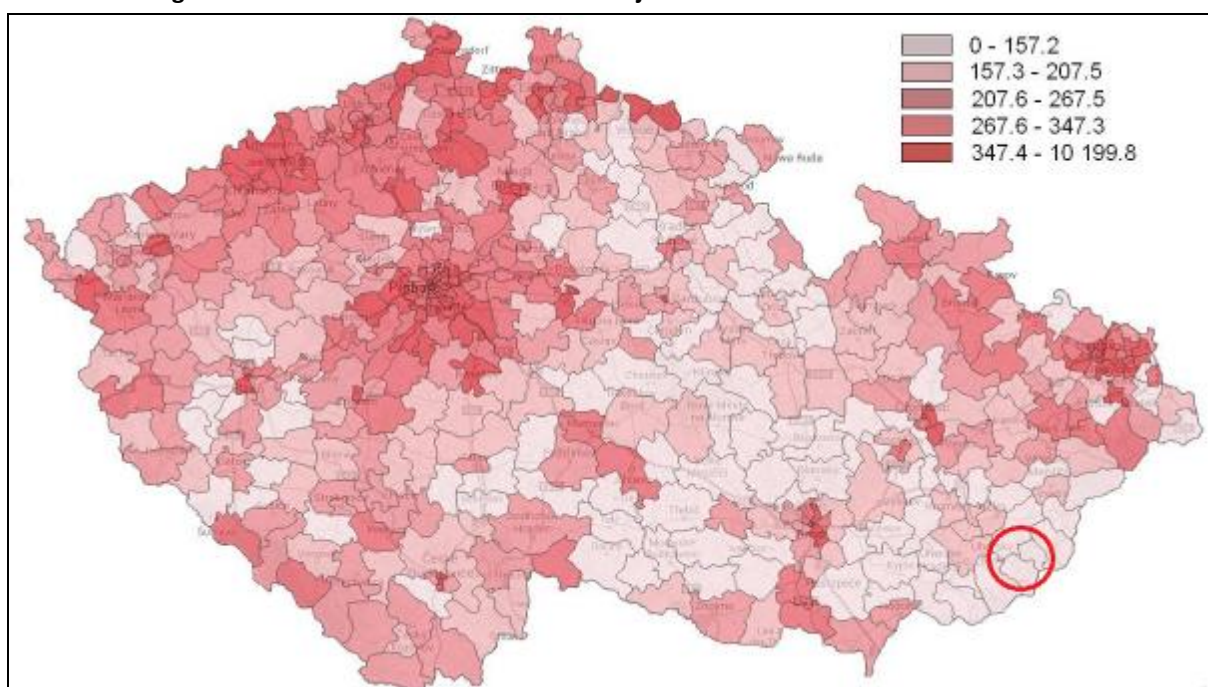
2.1.5 Bezpečnost

Na území Luhačovského Zálesí působí 2 obvodní oddělení policejní stanice, které se starají o bezpečnost v okolí. Tyto dvě obvodní oddělení fungují v Luhačovicích a ve Slavičíně.

Jak je vidět na níže uvedeném obrázku, vykazuje obvodní oddělení Luhačovice za rok 2013 nízký index kriminality a stejně tak je tomu i v obvodním oddělení Slavičín. Hodnota indexu kriminality za rok 2013 je v Luhačovicích 107,3 a ve Slavičíně 88,4.

Ve Zlínském kraji má index kriminality za rok 2013 hodnotu 155,9, bylo zjištěno celkem 9197 trestných činů a objasněných bylo 54,3 % ze všech trestných činů. Oproti roku 2012 poklesla ve Zlínském kraji kriminalita a to o 0,1 %. Zlínský kraj se za rok 2013 ve srovnání s ostatními kraji řadí na 4. místo v počtu nejméně trestných činů a na 2. místo v počtu objasněných trestných činů.

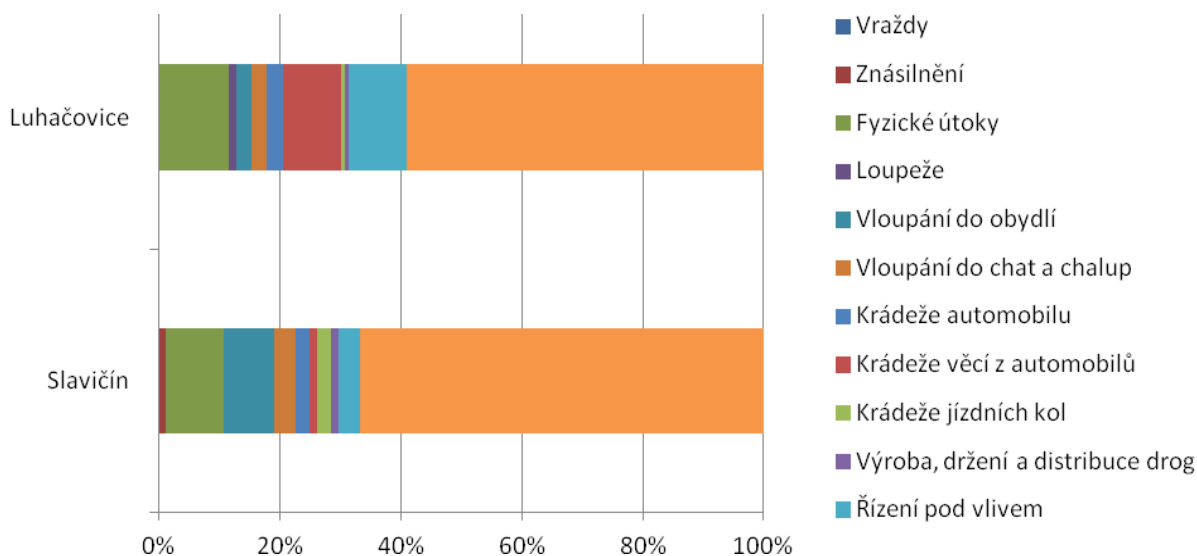
Obrázek 7 – Registrovaná kriminalita v ČR za rok 2013 za jednotlivá oddělení



Zdroje dat: Policie ČR, 2014

V roce 2013 bylo v obvodním oddělení policie Luhačovic a Slavičina spácháno celkem 240 trestných činů. V Luhačovicích se jednalo o 156 trestných činů, z toho bylo objasněno 83 trestných činů a v obvodním oddělení Slavičín bylo celkem 84 trestných činů, z toho 46 objasněných.

Tabulka 16 – Zjištěné trestné činy za rok 2013 v obvodním oddělení Luhačovice a Slavičín



Zdroj: Mapa kriminality, 2014, vlastní úprava

2.1.6 Technická infrastruktura

Technická infrastruktura zahrnuje energetiku, spoje a informační systémy, vodní hospodářství, odpadové hospodářství, ekologické služby a další infrastrukturní aktivity obcí. Tabulka č. 25 zachycuje procentní připojení obytných domů v jednotlivých obcích na kanalizační síť, vodovod, plyn, ústřední topení a existenci čistírny odpadních vod či napojení na ni.

Tabulka 17 – Přehled základní technické vybavenosti v roce 2011 (podíl připojených domů a bytů)

Území	Přípoj na kanalizační síť	Vodovod	Plyn	Ústřední topení	ČOV
Želechovice nad Dřevnicí	31,6%	91,9%	54,4%	91,3%	NE
Podhradí	29,1%	87,3%	47,3%	74,5%	ANO
Březnice	7,3%	82,9%	45,1%	81,0%	NE
Pozlovice	87,3%	95,9%	81,8%	90,8%	NE
Petrůvka	52,2%	88,9%	5,6%	90,0%	NE
Bohuslavice nad Vlání	35,8%	73,9%	49,3%	72,4%	NE
Biskupice	10,8%	91,5%	73,9%	93,2%	NE
Bohuslavice u Zlína	7,0%	87,2%	41,4%	81,9%	NE
Březůvky	25,5%	88,0%	65,9%	77,9%	ANO
Dobrkovice	17,1%	85,5%	0,0%	88,2%	NE
Dolní Lhota	82,6%	94,0%	57,7%	92,6%	NE
Doubravy	23,6%	81,3%	32,6%	81,3%	NE
Horní Lhota	69,3%	90,2%	60,1%	85,0%	NE
Hřivínův Újezd	38,5%	94,9%	64,7%	88,5%	NE
Kaňovice	30,4%	92,4%	64,6%	87,3%	NE
Ludkovice	20,1%	91,0%	60,8%	92,1%	NE
Luhačovice	77,2%	92,8%	79,0%	85,2%	ANO
Provodov	59,9%	87,7%	59,9%	84,1%	ANO
Sehradice	74,5%	98,4%	64,6%	90,1%	NE
Slavičín	73,3%	94,5%	83,9%	86,3%	ANO
Slopné	82,3%	94,9%	65,2%	89,9%	NE
Velký Ořechov	60,6%	93,1%	64,4%	86,2%	NE
Rudimov	2,7%	88,0%	0,0%	73,3%	NE
Kelníky	39,5%	97,7%	79,1%	88,4%	NE
Luhačovské Zálesí	53,1%	91,6%	64,8%	86,4%	---
Zlínský kraj	65,0%	92,4%	68,6%	84,7%	---

Zdroje dat: JÚAP, SLDB 2011, 2014, vlastní úprava

Dodávky elektrické energie jsou zajištěny na celém území MAS. Zásobování vodou je zajištěno ve všech obcích veřejným vodovodem, avšak některé domácnosti využívají vlastní studny. Čistírna odpadních vod či napojení na čistírnu funguje přibližně u poloviny obcí. Plynofikace byla provedena ve všech městech a obcích s výjimkou obcí Dobrkovice a Rudimov.

V současné době je v trendu rovněž využívání elektrické energie u obnovitelných zdrojů energie v území. Na území MAS Luhačovské Zálesí se nachází 3 fotovoltaické elektrárny – dvě z nich jsou instalovány v blízkosti Slavičina, jedna se nachází na území obce Kaňovice.

2.1.7 Doprava

Silniční infrastruktura

Oblast Luhačovského Zálesí protíná silniční síť, která je tvořena pouze jednou silnicí I. třídy, čtyřmi silnicemi II. a zbytek silnic jsou silnice III. tříd - tyto komunikace jsou převážně místního významu, spojující jednotlivé obce. Délka silniční sítě na území Luhačovského Zálesí je přes 90 km.

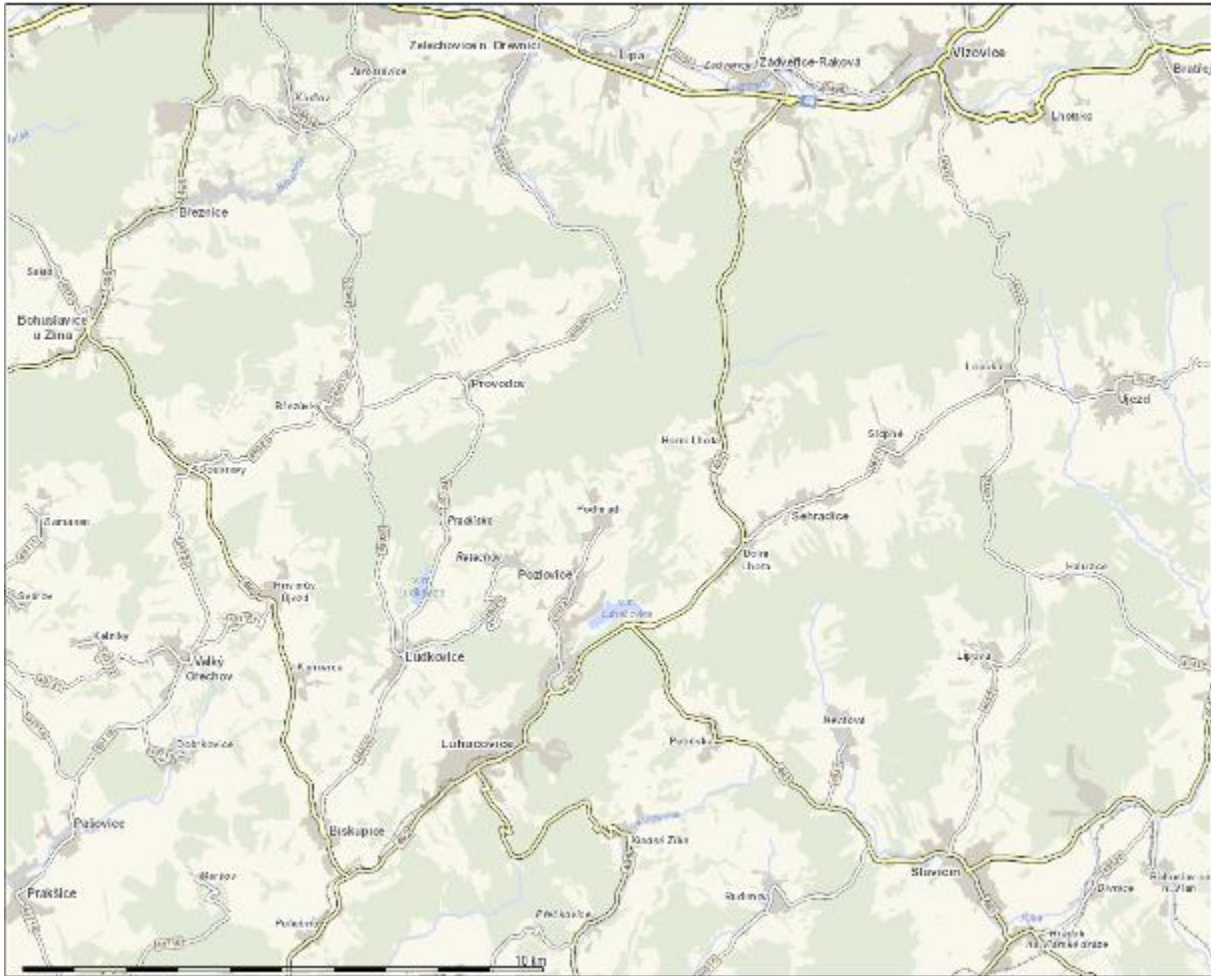
Silnice I. třídy

- č. 49 Valašská Polanka – Vizovice – Zlín – Otrokovice (v úseku Želechovice)

Silnice II. třídy

- č. 490 Říkovice – Holešov – Zlín – Nivnice (v úseku Březůvky – Ludkovice – Biskupice)
- č. 492 Zádveřice – Luhačovice – Biskupice
- č. 493 Slavičín – Petrůvka – Pozlovice
- č. 496 Luhačovice – Bojkovice – Komňa (v úseku Luhačovice – Kladná-Žilín)

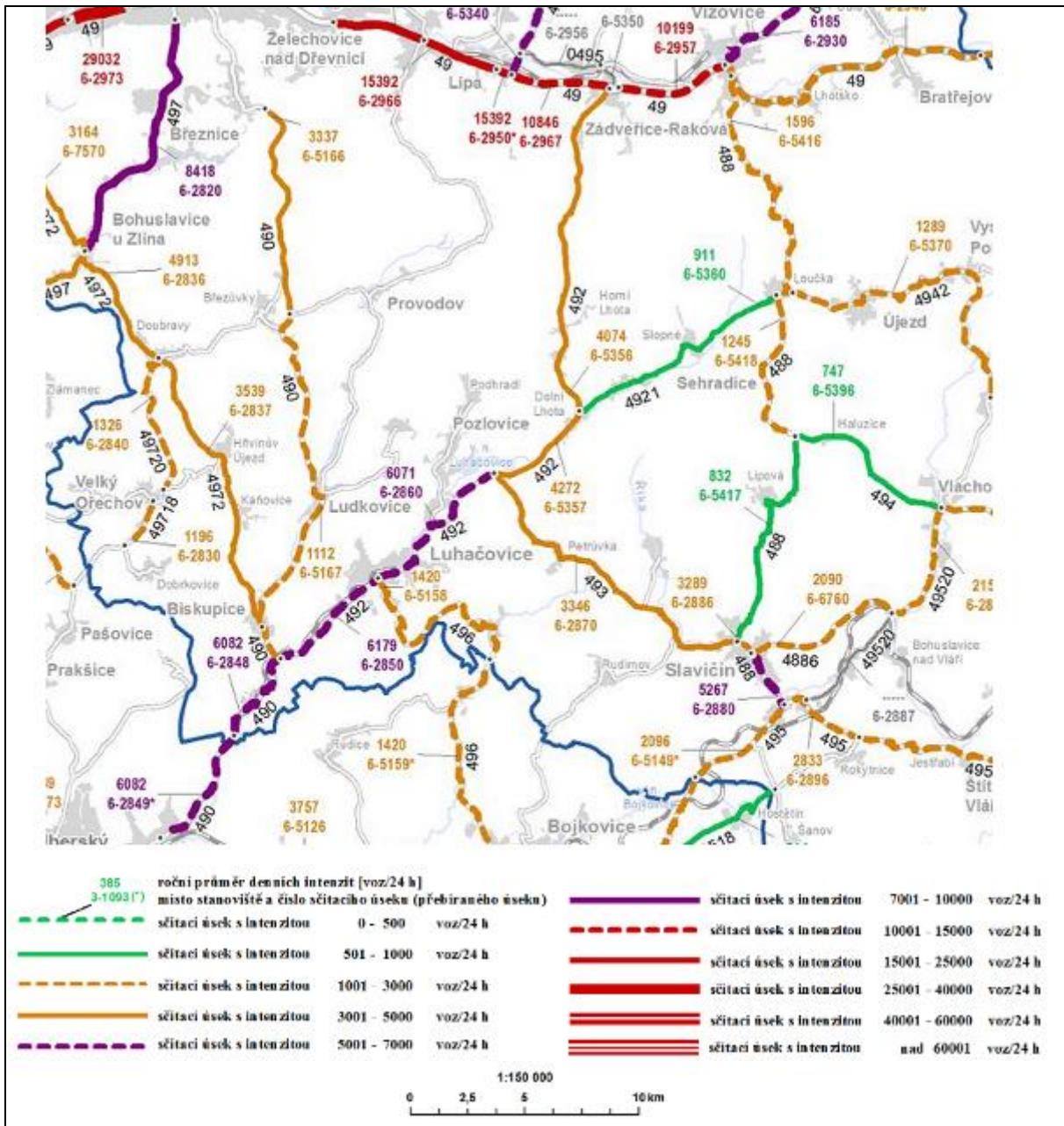
Obrázek 8 Silniční infrastruktura MAS Luhačovské Zálesí



Zdroj: Ředitelství silnic Zlínského kraj, dostupné <http://scitani2010.rsd.cz/pages/map/default.aspx>

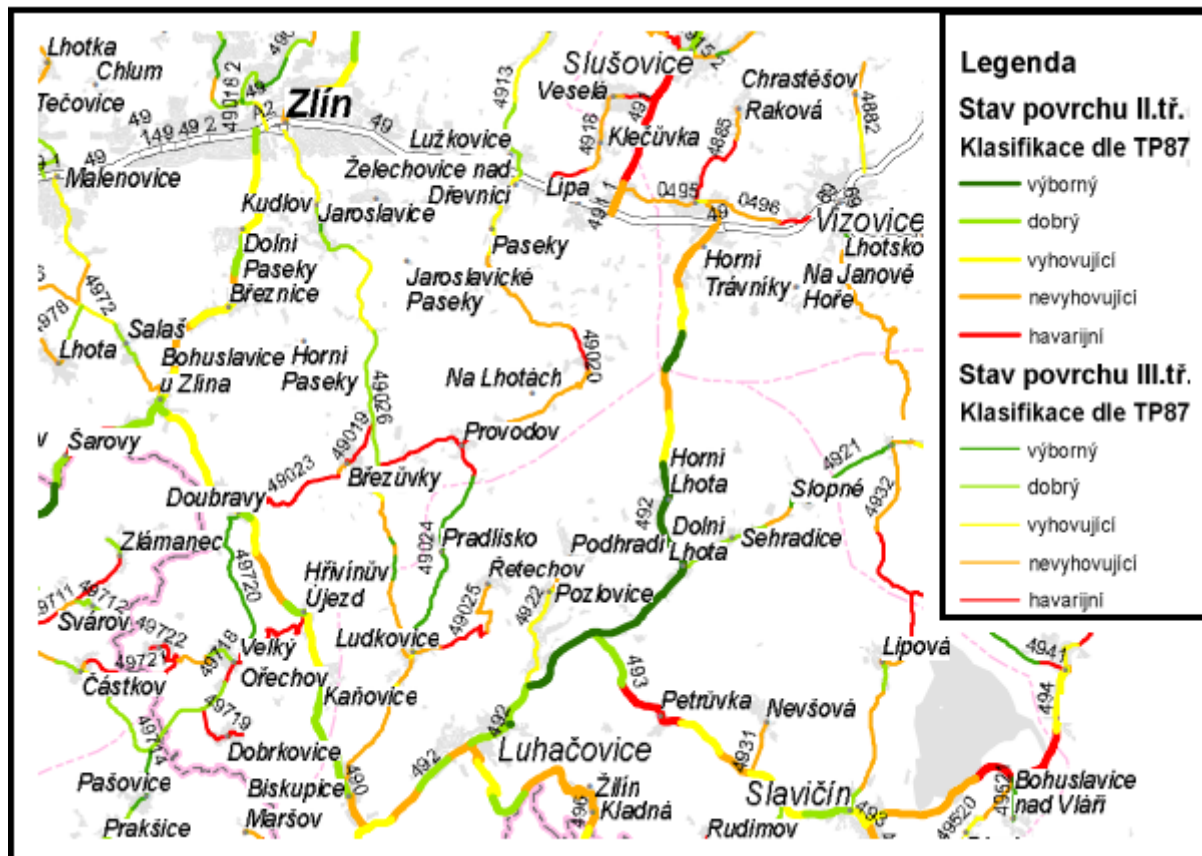
Dopravní infrastruktura má poměrně nízkou hustotu silniční sítě. Stav vozovek je pokládán za málo vyhovující, což je dáno především dlouhodobým nedostatkem finančních prostředků na souvislou údržbu a opravy. Kvalita cest, zejména po zimním období, je špatná. Kvůli ochraně životního prostředí v CHKO Bílé Karpaty a Přírodním parku Vizovické vrchy a taktéž z důvodu rekreace a zdravotních pobytů v lázeňských částech dochází k určitému omezení dopravy, nicméně např. město Luhačovice již léta marně bojuje za omezení těžké nákladní dopravy skrze město.

Obrazek 9 Dopravní zatížení komunikací v MAS Luhačovské Zálesí v roce 2010



Zdroj: Celostátní sčítání dopravy 2010 (<http://scitani2010.rsd.cz/pages/map/default.aspx>), Ředitelství silnic a dálnic

Obrázek 10 Stav silnic II. a III. třídy na území MAS



Zdroje dat: Ředitelství silnic Zlínského kraje http://www.rszk.cz/mapy/vozovky_2013.pdf

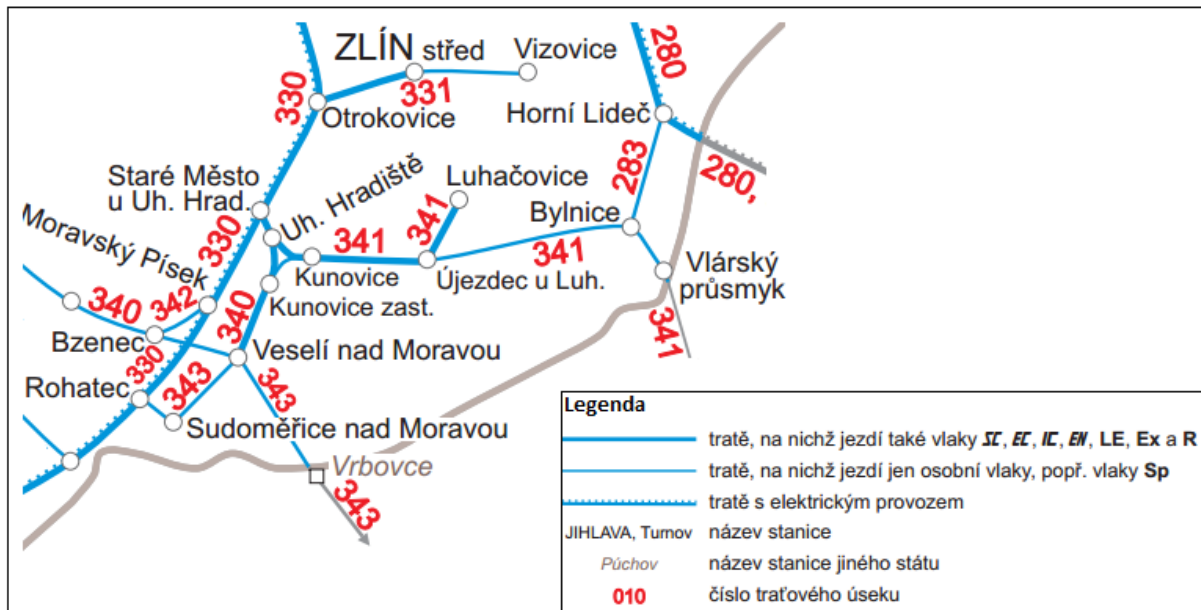
Železniční doprava

Převážná část MAS je kopcovitá, což je zapříčiněno i poměrně nízkým zastoupením železničních tratí. MAS prochází pouze tři železniční tratě vnitrostátního významu:

- č. 331 Otrokovice – Vizovice (v úseku Želechovice nad Dřevnicí)
- č. 340 Brno - Vlárský průsmyk (v úseku Slavičín – Divnice)
 - Pomocí tratě č. 340 je částečně zajištěno spojení se Slovenskou republikou přes celní přechod Vlárský průsmyk – Nemšová.
- č. 345 Luhačovice – Újezdec u Luhačovic (v úseku Luhačovice, Biskupice, Polichno, Újezdec u Luhačovic).
 - Trať není elektrifikována a má spíše místní význam pro spojení k vlaku č. 340 (Vlárský průsmyk – Veselí nad Moravou – Brno) v Újezdci u Luhačovic. Provoz na tomto úseku je stabilizován.

Železniční osobní dopravu zprostředkovává společnost České dráhy.

Obrázek 11 Železniční doprava na území MAS Luhačovské Zálesí



Zdroje dat: České dráhy, a.s.

Autobusová doprava

Autobusová doprava je zastoupena ve všech obcích. Hromadnou dopravu zajišťuje převážně společnost ČSAD Vsetín, a.s. Částečná přeprava je také možná na linkách soukromé firmy Housa Car. Přes území MAS projíždí mnoho dalších linek jiných společností, avšak ne s tak velkou četností spojů.

Navíc od května 2008 jezdí do Želechovic nad Dřevnicí i hybridní trolejbusová linka č. 12 dopravní společnosti Zlín Otrokovice.

Vodní doprava

Přes území MAS nevede žádná vodní cesta. Nejbližší je Bařův kanál na řece Moravě, který je využíván pouze k rekreačním účelům.

Letecká doprava

Na území MAS se nevyskytují žádná letiště. Nejbližší letiště jsou v Otrokovcích a Kunovicích, kde jsou provozovány pouze vyhlídkové lety.

2.1.8 Trh práce

Zaměstnanost

Podíl ekonomicky aktivního obyvatelstva podle údajů z posledního sčítání lidu se v jednotlivých obcích regionu nijak zásadně neliší, hodnoty se zpravidla pohybují okolo 50 %. Dle výsledků SLDB 2011 je průměrný podíl ekonomicky aktivního obyvatelstva ve Zlínském kraji 48,6 %, průměrný podíl v České republice je 48,7 %. Průměrný podíl ekonomicky aktivních obyvatel na území MAS Luhačovské Zálesí je 50,1 %, což značí, že region je na tom, co se týče ekonomicky aktivního obyvatelstva, v průměru lépe než kraj a ČR.

Nejnižší podíl ekonomicky aktivního obyvatelstva měla v roce 2011 obec Rudimov (43,1 %), zato nejvyšší podíl byl zjištěn u obce Bohuslavice u Zlína (53,1 %). Obyvatelé jsou nejčastěji zaměstnáni ve službách, popřípadě v průmyslu a ve stavebnictví. Průměrně vyjíždí za prací mimo svou obec 34,3 % obyvatel MAS Luhačovského Zálesí. Nejvíce vyjíždějících za prací se nachází v obci Dobrkovice (44,2 %), nejméně obyvatelé vyjíždějí v obci Kelníky (28,2 %).

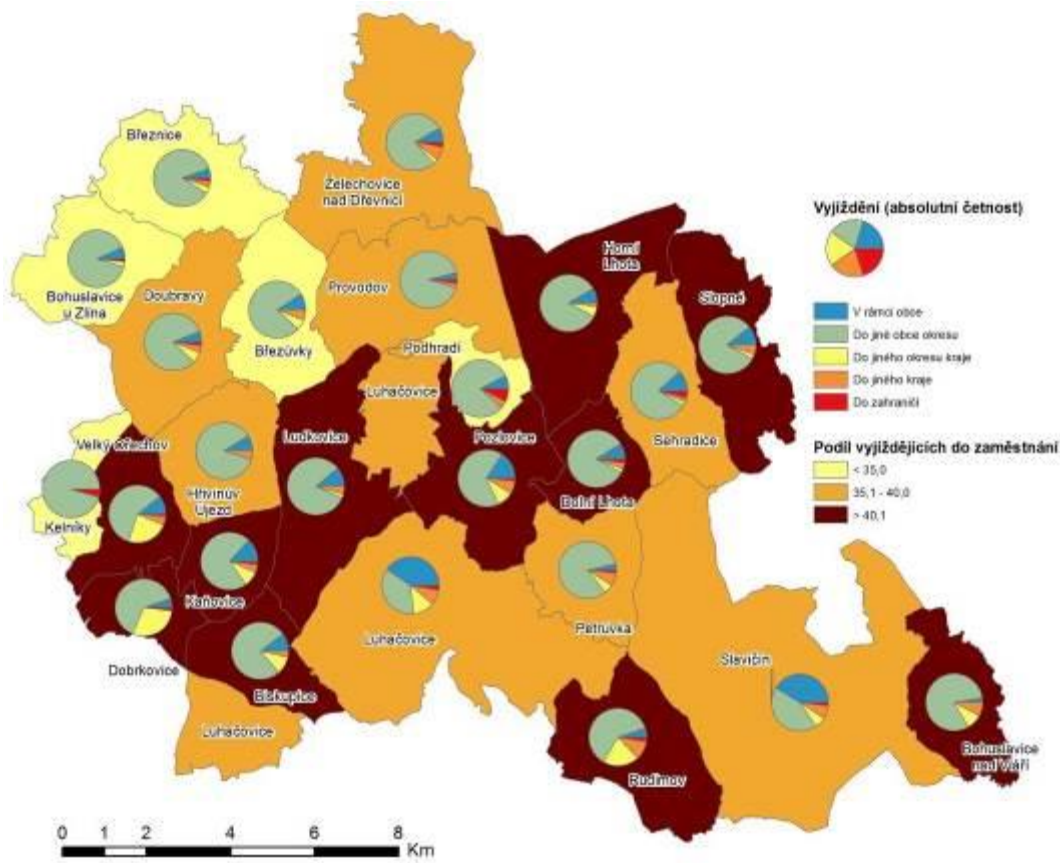
Tabulka 18 Struktura zaměstnanosti obyvatel, vyjíždka za prací v roce 2011 (v %)

Obec	Ekonomicky aktivní obyvatelstvo	Zaměstnaní v(e)			Vyjíždějící za prací z pracujících
		zemědělství	průmyslu a stavebnictví	službách	
Želechovice nad Dřevnicí	49,7	2,3	37,3	39,6	33,2
Podhradí	48,0	1,1	30,8	68,1	27,1
Březnice	51,7	2,1	36,9	61,0	34,6
Pozlovice	49,7	1,8	31,8	33,6	42,3
Petrůvka	52,5	2,0	43,7	54,3	33,9
Bohuslavice nad Vlárí	50,3	4,0	51,5	44,5	39,9
Biskupice	52,4	1,2	44,6	45,8	40,1
Bohuslavice u Zlína	53,1	1,3	41,6	42,9	31,6
Březůvky	52,1	2,0	38,6	40,6	34,9
Dobrkovice	51,2	3,3	37,5	40,8	44,2
Dolní Lhota	51,6	2,4	38,2	40,6	40,3
Doubravy	54,7	1,2	41,9	43,1	35,0
Horní Lhota	52,7	2,7	37,2	39,9	35,7
Hřivínův Újezd	55,4	0,4	45,5	45,9	34,4
Kaňovice	47,0	1,8	34,5	36,3	37,1
Ludkovice	47,7	3,2	45,8	49,0	40,9
Luhačovice	49,4	2,5	28,5	31,0	34,3
Provodov	47,9	2,6	43,0	45,6	34,2
Sehradice	49,4	6,0	41,7	47,7	35,9
Slavičín	49,3	1,8	39,2	41,0	35,6
Slopné	45,8	1,8	39,2	41,0	42,5
Velký Ořechov	46,1	3,1	38,5	41,6	41,6
Rudimov	43,1	10,5	48,4	58,9	37,9
Kelníky	51,9	3,9	40,8	44,7	28,0
Luhačovské Zálesí	50,1	2,7	39,9	44,9	36,5

Pozn. Zbylé hodnoty do 100% nezjištěny

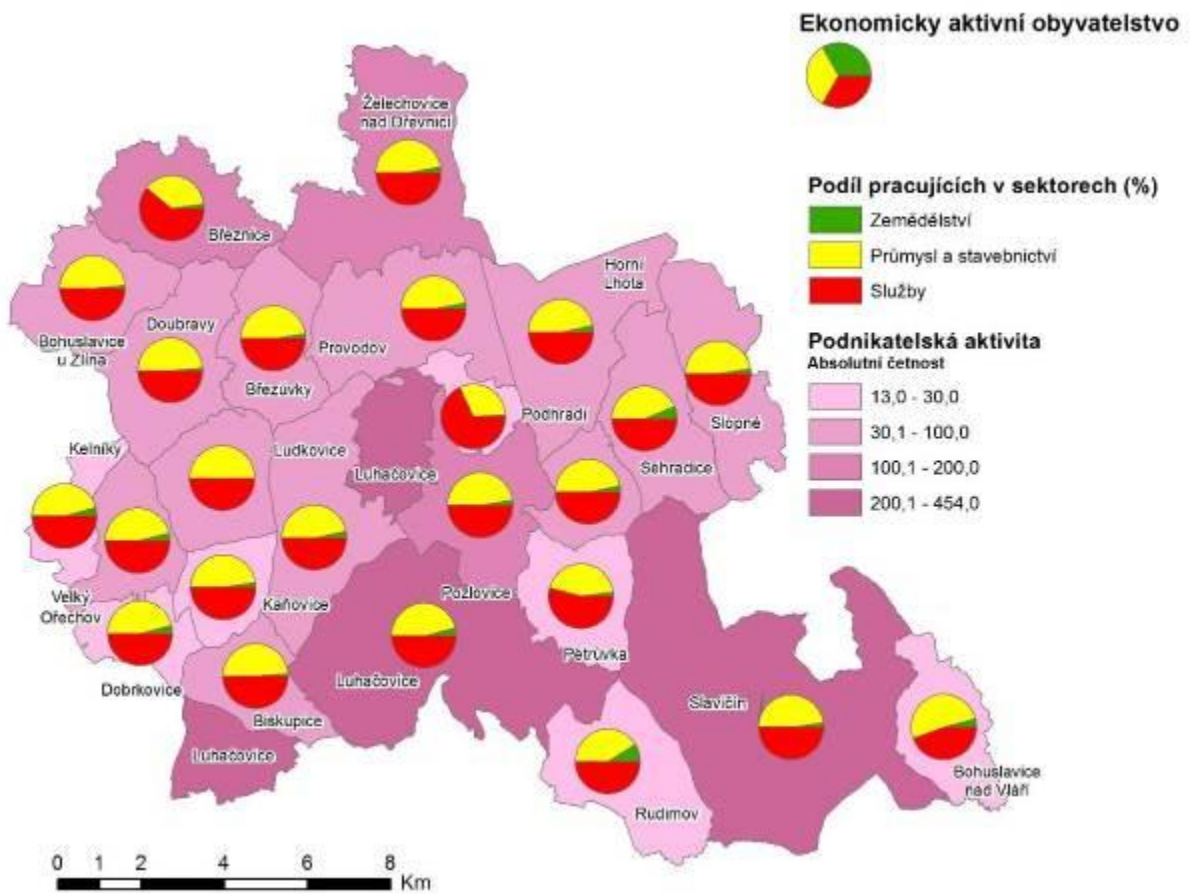
Pramen: SLDB 2011, vlastní úprava

Obrázek 12 Vyjždění do zaměstnání



Zdroj: SLDB 2011, vlastní zpracování

Obrázek 13 Podíl pracujících a podnikatelská aktivita

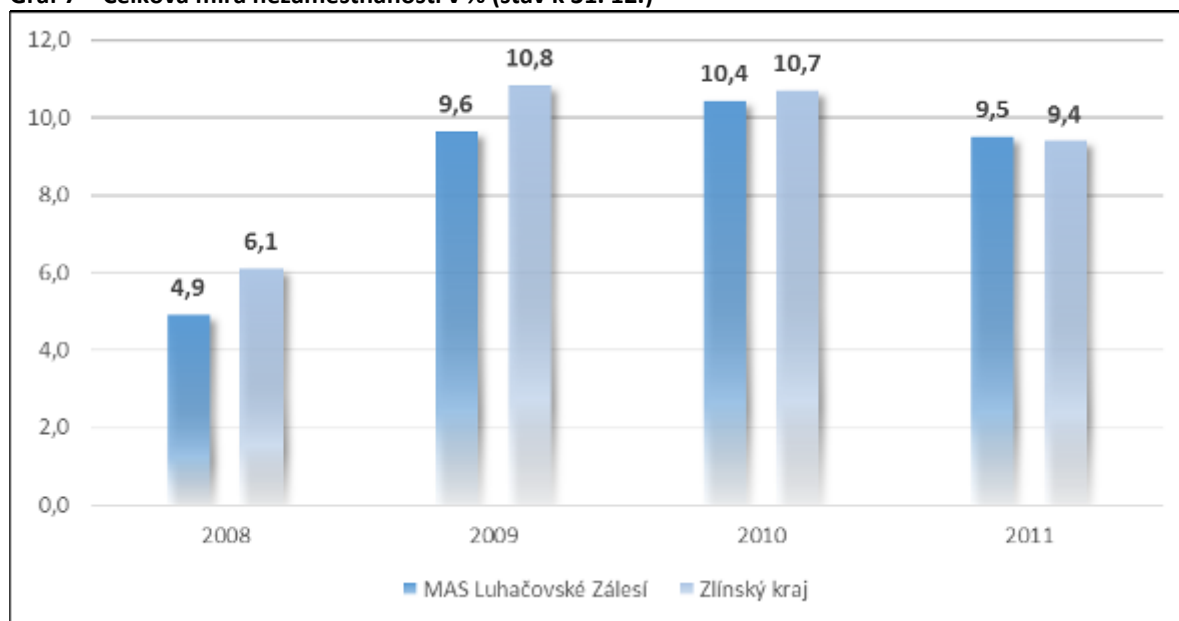


Zdroj: ČSÚ, vlastní zpracování

Nezaměstnanost

Nejnižší celková míra nezaměstnanosti v obcích MAS byla zaznamenána v roce 2008 (4,8 %). Naopak nejvyšší počet uchazečů o zaměstnání byl evidován v členských obcích MAS v roce 2010 (10,2 %). Na území MAS stále působí hospodářská krize, se kterou souvisí zvyšování počtu uchazečů o zaměstnání a zvyšování míry nezaměstnanosti. Od roku 2010 se míra nezaměstnanosti v roce 2011 snížila o 0,9 % na 9,3 %. Nezaměstnanost na území MAS po celé sledované období 2008–2011 je nižší než nezaměstnanost ve Zlínském kraji. Na území je dostatek pracovních příležitostí a dopravní obslužnost měst je velmi dobrá. Tyto hodnoty mají synergický efekt.

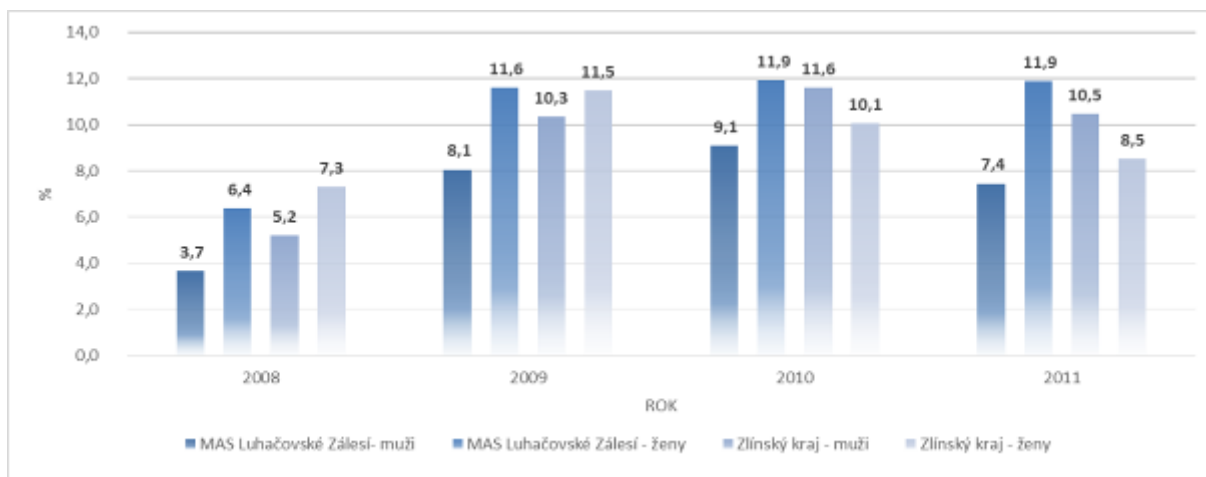
Graf 7 – Celková míra nezaměstnanosti v % (stav k 31. 12.)



Zdroj: ÚP, 2014, vlastní úprava

Na území MAS po celé sledované období míra nezaměstnanosti mužů je pod úrovní míry nezaměstnanosti Zlínského kraje. Největší rozdíl v nezaměstnanosti nastal v roce 2011, kdy míra nezaměstnanosti na území MAS byla o 3,1 % nižší než ve Zlínském kraji. Naopak míra nezaměstnanosti u žen na území MAS nepřevyšuje nezaměstnanost ve Zlínském kraji pouze v roce 2008. Nejvyšší nezaměstnanost u žen byla zaznamenána shodně v letech 2010 a 2011, kdy nezaměstnanost dosahovala 11,9 %.

Graf 8 - Celková míra nezaměstnanosti v % (stav k 31. 12.) – rozdělení muži, ženy



Zdroj: ÚP, 2014, vlastní úprava

Nezaměstnanost ve sledovaném období 2008–2012 se liší v jednotlivých obcích a městech. Existují značné rozdíly i v míře, které zachycuje tabulka č. 23. Pod úrovní nezaměstnanosti ve Zlínském kraji je dosahována nezaměstnanost po celé sledované období ve městech Želechovice nad Dřevnicí a Luhačovice a v obcích Březnice, Pozlovice, Biskupice, Ludkovice, Provodov, Velký Ořečov a Kelníky. V těchto obcích a městech působí několik významných zaměstnavatelů, kteří zaměstnávají převážnou většinu ekonomicky aktivních obyvatel. Důležitým faktorem je relativní blízkost a dostupnost krajského města. Pracovní příležitosti obyvatelé města Želechovice nad Dřevnicí nachází v blízkém Zlíně. Naopak nejvyšší nezaměstnanost vykazuje obec Rudimov. Vysoká nezaměstnanost v obci je způsobena především špatnou dopravní dostupností a nízkou kvalifikací uchazečů o zaměstnání.

Tabulka 19 – Míra nezaměstnanosti (%) v letech 2008-2011 v jednotlivých obcích Luhačovského Zálesí, o.p.s. – dosažitelní uchazeči

Území	2008	2009	2010	2011
Želechovice nad Dřevnicí	5,1	7,2	7,9	6,3
Podhradí	2,2	10,9	8,7	12,0
Březnice	5,5	10,3	10,3	9,6
Pozlovice	4,0	6,7	7,9	7,7
Petrůvka	6,0	11,9	11,3	11,9
Bohuslavice nad Vlčí	7,9	14,0	15,2	14,0
Biskupice	5,5	10,3	8,2	6,3
Bohuslavice u Zlína	4,2	7,8	11,0	7,6
Březůvky	4,8	10,4	13,0	8,5
Dobrkovice	4,3	6,4	9,3	10,7
Dolní Lhota	3,3	5,6	8,5	10,5
Doubravy	4,1	12,7	12,7	11,8
Horní Lhota	5,6	10,0	15,1	12,4
Hřivínův Újezd	4,3	8,7	12,6	11,9
Kaňovice	3,8	8,4	13,7	14,5
Ludkovice	4,4	8,5	10,1	7,2
Luhačovice	4,2	7,3	8,9	6,7
Provodov	4,9	10,1	8,2	7,1
Sehradice	4,6	12,8	9,2	9,2
Slavičín	6,2	11,3	10,3	7,9
Slopné	5,3	12,7	9,2	7,8

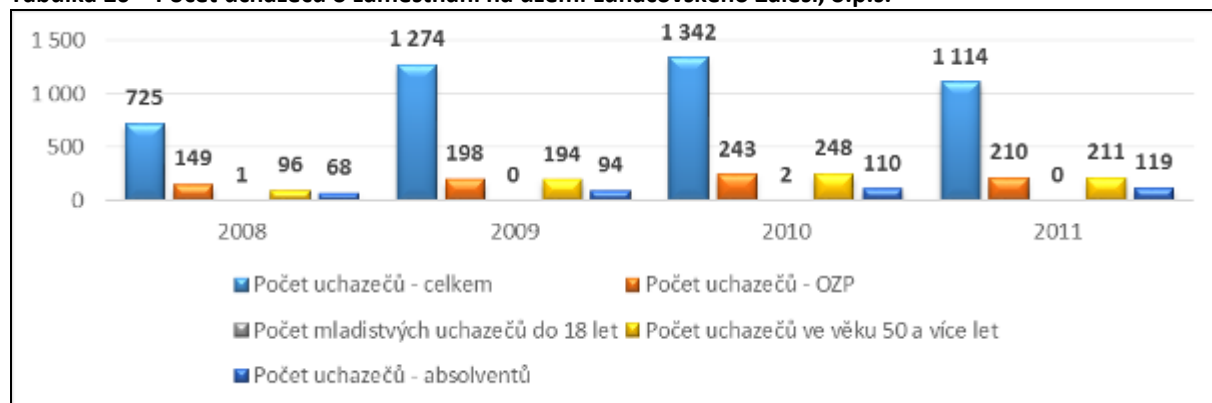
Velký Ořechov	3,7	7,5	8,3	8,1
Rudimov	12,7	15,5	11,8	12,7
Kelníky	1,2	4,7	9,4	5,9
Luhačovské Zálesí	4,8	9,5	10,2	9,3
Zlínský kraj	6,1	10,8	10,7	9,4

Zdroj: ÚP, 2014, vlastní úprava

Na území MAS bylo vykazováno na konci roku 2011 celkem 1 088 uchazečů o zaměstnání. Nejvíce uchazečů o pracovní místo bylo evidováno na ÚP v roce 2010, kdy nezaměstnaných bylo ještě o 227 osob více. U nezaměstnaných OZP byla nejhorší situace v roce 2010, kdy bez práce bylo 216 osob. Následující rok se jejich počet snížil o 14,4 %. Počet mladistvých uchazečů o zaměstnání do 18 let věku je na území MAS zanedbatelný. Počet uchazečů o zaměstnání ve věku 50 a více let byl nejnižší v roce 2008 a to 96 osob, následující rok došlo k nárůstu o 96,9 % na 189 nezaměstnaných. Naopak nejvíce uchazečů o zaměstnání ve věku 50 a více let bylo evidováno v roce 2010, bez práce bylo 241 těchto osob. V roce 2011 došlo k poklesu o 15,0 % na 205 uchazečů. Počet nezaměstnaných absolventů je poměrně nízký i přes pozvolně se zvyšující počet ve sledovaném období. Nejvíce nezaměstnaných absolventů byl zaznamenán v roce 2011, o práci se ucházelo 117 osob.

Průměrný věk uchazeče o zaměstnání na konci roku 2011 na území MAS byl 38,8 let, ve Zlínském kraji byl průměrný věk vyšší a to 39,5 let.

Tabulka 20 – Počet uchazečů o zaměstnání na území Luhačovského Zálesí, o.p.s.



Zdroj: ÚP, 2014, vlastní úprava

Za měsíc červenec 2014, jak ukazuje tabulka č. 21, evidoval Úřad práce ČR, krajská pobočka ve Zlíně na území MAS celkem 1 266 dosažitelných uchazečů o zaměstnání a podíl nezaměstnaných osob dosáhl hodnoty 7,3 %. Ve Zlínském kraji byl zaznamenán podíl nezaměstnaných 8,7 % a v okrese Zlín 7,7 %. Mezi 10 obcí s nejvyšší mírou nezaměstnanosti¹ v okrese Zlín jsou 2 obce z území MAS a to Doubravy (11,6 %) a Petrůvka (10,8 %).

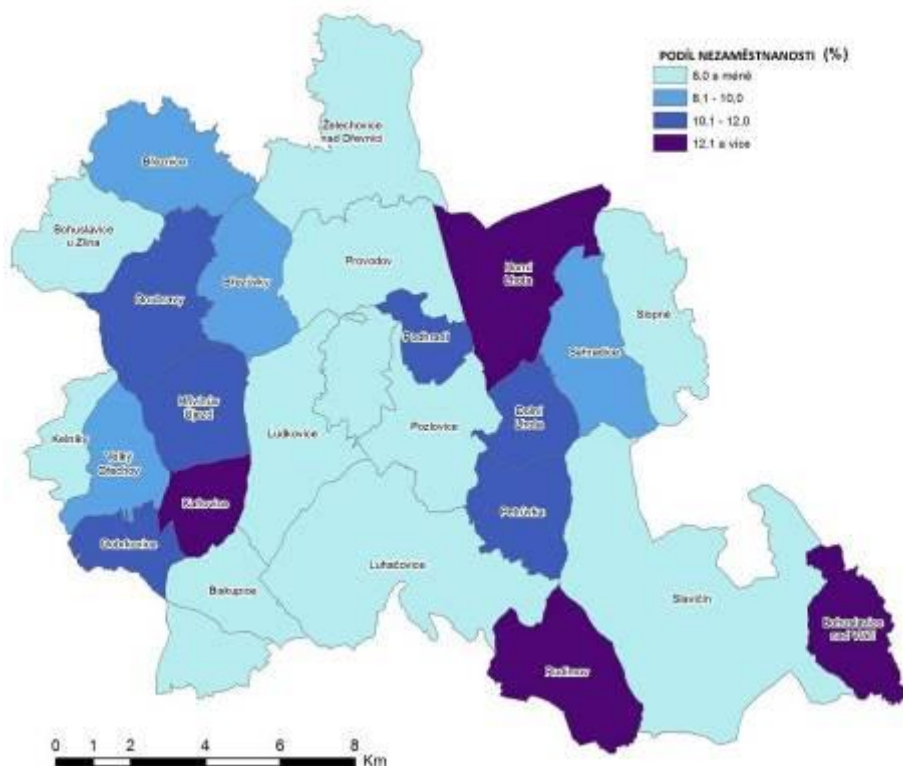
¹ Od roku 2012 se místo míry nezaměstnanosti používá nový ukazatel – podíl nezaměstnaných osob, což je počet podíl evidovaných uchazečů o zaměstnání ve věku 15–64 z celkového počtu obyvatel ve věku 15–64, zatímco do roku 2012 doby se vykazovala míra nezaměstnanosti, což byl podíl uchazečů o zaměstnání na disponibilní pracovní síle.

Tabulka 21 - Nezaměstnanost na území Luhačovského Zálesí, o.p.s. k 31. 7. 2014

Pořadí v okrese Zlín	Území	Počet evidovaných uchazečů	Podíl nezaměstnaných
42.	Doubravy	36	9,30
87.	Kelníky	9	7,96
91.	Horní Lhota	31	7,81
100.	Kaňovice	15	7,45
110.	Bohuslavice nad Vláří	20	7,3
123.	Rudimov	11	7,10
135.	Dobrkovice	13	6,95
179.	Provodov	34	6,38
183.	Březůvky	30	6,33
190.	Březnice	54	6,22
215.	Bohuslavice u Zlína	33	5,73
225.	Želechovice nad Dřevnicí	75	5,50
227.	Slavičín	255	5,48
248.	Hřivínův Újezd	21	5,17
269.	Podhradí	7	4,67
271.	Biskupice	24	4,57
272.	Luhačovice	163	4,57
282.	Slopné	17	4,39
284.	Petrůvka	10	4,33
296.	Pozlovice	32	3,87
299.	Ludkovice	20	3,67
303.	Sehradice	17	3,50
304.	Dolní Lhota	15	3,38
307.	Velký Ořechov	13	2,33
---	Luhačovské Zálesí	942	5,6

Zdroje dat: Úřad práce ČR, krajská pobočka ve Zlíně, 2014, vlastní úprava

Obrázek 14 Podíl nezaměstnanosti červenec 2014



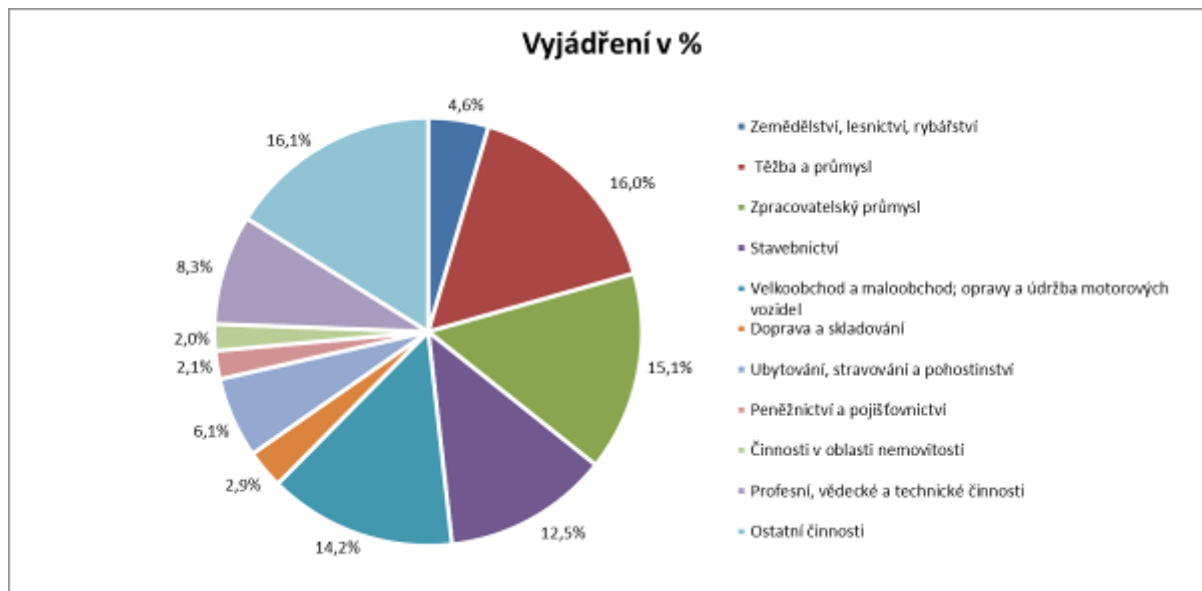
Zdroj: ÚP, vlastní zpracování

2.1.9 Hospodářství

Struktura ekonomických subjektů

V grafu č. 7 jsou zachyceny všechny ekonomické subjekty podle odvětví činnosti, které působí na území MAS.

Graf 9 – Struktura ekonomických subjektů dle odvětví k 31. 12. 2012



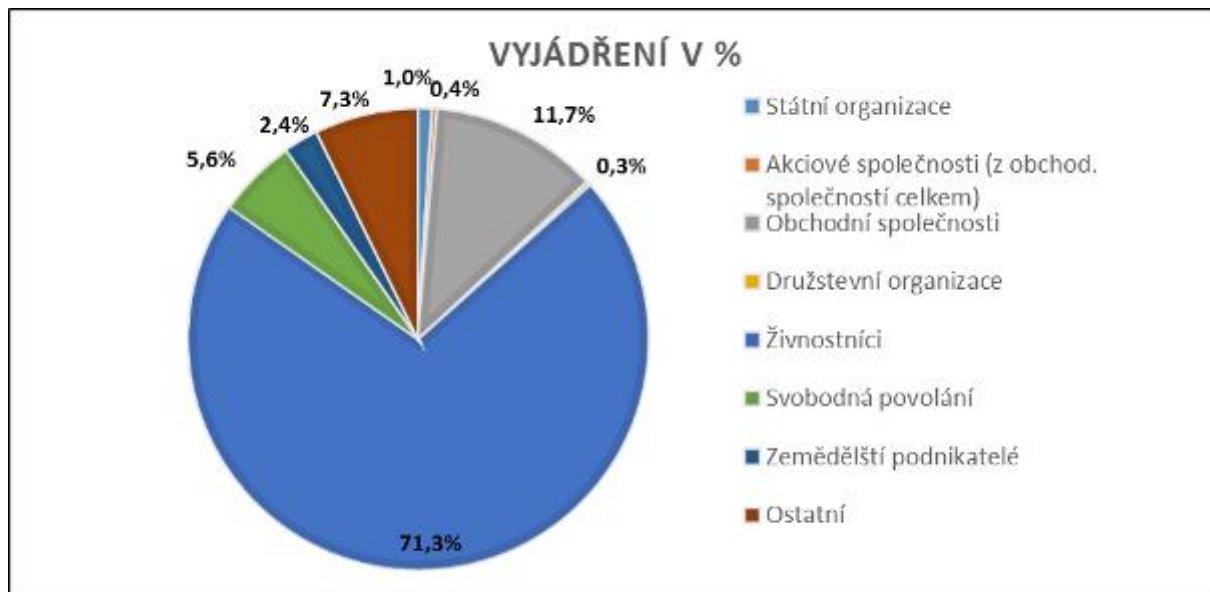
Zdroj: www.czso.cz, 2014, vlastní úprava

Nejvíce ekonomických subjektů spadá do kategorie těžba a průmysl (16,0 %), následuje kategorie zpracovatelský průmysl (15,1 %), velkoobchod a maloobchod, opravy a údržba motorových vozidel (14,2 %) a stavebnictví (12,5 %). Následují činnosti, které mají méně než 10% zastoupení. Mezi ně patří profesní, vědecké a technické činnosti (8,3 %), ubytování, stravování a pohostinství (6,1 %), zemědělství, lesnictví a rybářství (4,6 %), doprava a skladování (2,9 %), peněžnictví a pojišťovnictví (2,1 %) a činnosti v oblasti nemovitosti (2,0 %).

Odvětví, která mají menší než 2% podíl, jsou zařazena do ostatních činností, které měli v souhrnu 16,1 %. Jedná se o odvětví kulturní, zábavní a rekreační služby (1,6 %), informační a komunikační činnosti (1,5 %), zdravotní a sociální péče (1,5 %), vzdělávání (1,3 %), veřejná správa a obrana (1,3 %), administrativní a podpůrné činnosti (1,1 %), výroba a rozvod elektřiny, plynu, tepla a klimatizovaného vzduchu (0,5 %) a zásobování vodou, činnosti související s odpadními vodami, odpady a sanacemi (0,5 %).

Strukturu dle právní formy ekonomických subjektů zachycuje graf č. 8. Je zřejmé, že největší zastoupení na struktuře ekonomických subjektů mají živnostníci (71,2 %). Druhou nejčetnější skupinou zaujímají obchodní společnosti (11,9 %), následují ostatní právní formy (7,1 %), svobodná podnikání (5,6 %), zemědělské podnikatelé (2,4 %), státní organizace (1,0 %), akciové společnosti (0,4 %) a nejmenší zastoupení představují družstevní organizace (0,3 %).

Graf 10 – Struktura dle právní formy ekonomických subjektů



Zdroje dat: ČSÚ, 2014, vlastní úprava

Oficiálním zdrojem ucelených informací o ekonomických subjektech na území ČR je databáze ARES (Administrativní registr ekonomických subjektů) Ministerstva financí. Omezením této databáze je nejistota určení pravého místa působnosti daného ekonomického subjektu, neboť adresa subjektu v databázi je uváděna podle sídla firmy, což nemusí odpovídat skutečnému místu podnikání. Stejně tak databáze nezachycuje provozovny a pobočky firem.

Na čele tabulky obcí s největším počtem ekonomických subjektů byla dle očekávání města Luhačovice a Slavičín. Velmi zajímavé jsou údaje o počtu subjektů s nejvyšším počtem zaměstnanců. Doplňkovými údaji jsou údaje o počtu společností s.r.o. a a.s. Společnosti s ručeným omezením, které jsou v ČR jednoznačně nejpočetnějším typem právnických osob, lze zároveň považovat za nejprogressivnější typ obchodní společnosti. Jejich počty v kombinaci s celkovým počtem subjektů, mohou dobře nastínit podnikatelské prostředí obce. Akciové společnosti představují určitou vyšší úroveň obchodní společnosti, typickou pro rozvinutější trhy. Na první pohled vidíme velmi pozitivní čísla Luhačovic. V počtu společností s.r.o. dále dominuje Slavičín. Pohledem na další obce v žebříčku vidíme velkou propast v počtu všech ekonomických subjektů, v počtu společností s.r.o. a převážnou absencí a.s. Za povšimnutí stojí čísla Pozlovic, jež svojí zástavbou plynule přechází v Luhačovice.

Tabulka 22 – Obce podle počtu ekonomických subjektů k dubnu 2014

Území	Počet ekonomických subjektů	Z nich	
		s.r.o.	a.s.
Biskupice	156	17	0
Bohuslavice nad Vlčí	67	1	0
Bohuslavice u Zlína	182	9	0
Březnice	273	33	0
Březůvky	154	13	0
Dobrkovice	44	2	0
Dolní Lhota	140	7	1
Doubravy	112	5	0
Horní Lhota	124	6	0
Hřivínův Újezd	103	2	0
Kaňovice	55	4	0
Kelníky	26	0	0
Ludkovice	126	11	0
Luhačovice	1 227	122	9
Petrůvka	59	1	0
Podhradí	40	2	0
Pozlovice	301	31	2
Provodov	143	5	0
Rudimov	64	3	0
Sehradice	125	9	0
Slavičín	1 214	123	3
Slopné	100	5	0
Velký Ořechov	121	4	0
Celkem	4 956	415	15

Zdroj: Databáze ARES, 2014, vlastní propočty

Při výběru ekonomických subjektů byl kladen důraz na kategorii podniky od 100 a více zaměstnanců. Ovšem na území MAS se nachází vysoký počet ekonomických subjektů v kategorii 50–99 a méně zaměstnanců, kteří tvoří většinu regionálních subjektů. Tato kategorie podniků je v moderních ekonomikách díky své adaptabilitě a dynamice považována za motor podnikání. Největším zaměstnavatelem v zájmovém území jsou Lázně Luhačovice, a.s., jejichž počet zaměstnanců se pohybuje mezi 500–999 osobami. Právě fakt, že Luhačovice, jakožto město, mohou stavět svoji ekonomiku na přítomnosti lázní, je velkou výhodou oproti ostatním obcím. Naopak Slavičín byl vstupem firem do prostoru tržní ekonomiky počátkem 90. let silně ovlivněn. Nejedna průmyslová firma nepřežila transformační období. Slavičín je však i nadále městem spíše průmyslovým – viz transformovaný Prabos Plus, a.s. či NTS Prometal Machining, s.r.o.

Tabulka 23 – Přehled nejvýznamnějších zaměstnavatelů k dubnu 2014

Ekonomický subjekt	Sídlo subjektu	CZ-NACE	Kategorie počtu zaměstnanců
Lázně Luhačovice, a.s.	Luhačovice	Ústavní zdravotní péče	500-999
ZÁLESÍ, a.s.	Luhačovice	Výroba plastových obalů	250-499
Prabos plus, a.s.	Slavičín	Výroba obuvi	250-499
Léčebné lázně Luhačovice – Sanatorium MIRAMARE, s.r.o.	Luhačovice	Ústavní zdravotní péče	200-249
Město Luhačovice	Luhačovice	Všeobecné činnosti veřejné správy	100-199
Podravka - Lagris, a.s.	Dolní Lhota	Balíčí činnosti	100-199
NTS Prometal Machining, s.r.o.	Slavičín	Obrábění	100-199
HYDRAULICS, s.r.o.	Sehradice	Výroba hydraulických a pneumatických zařízení	100-199
Kurt O. John, spol. s r.o.	Březůvky	Výroba ostatních plastových výrobků	100-199

Zdroj: Databáze ARES, 2014, vlastní úprava

Zemědělství

Jedním z tradičních odvětví národního hospodářství je zemědělská výroba společně s navazující potravinářskou výrobou. Zemědělství je pro území MAS, které tvoří především menší obce, významným prvkem rozvoje venkovského prostoru. Území náleží do CHKO Bílé Karpaty a PP Vizovické vrchy, kde platí zvláštní režim hospodaření, proto jeho poloha poskytuje omezené možnosti pro rozvoj a také zacházení se zemědělskou půdou. Hospodaření na území MAS je příznivější v jihozápadní části (Slavičín, Luhačovice, Biskupice, Kaňovice, Velký Ořechov, a další) než v severní části mikroregionu (Dolní Lhota, Horní Lhota, Provodov, Slopné, Sehradice).

Ekologické zemědělství je takové zemědělství, které hospodaří s pozitivním vztahem ke zvířatům, půdě, rostlinám a přírodě bez používání umělých hnojiv, chemických přípravků a postřiků. Tabulka č. 17 zachycuje ekologické zemědělce, které působí na území MAS. V červnu 2012 se na území nacházelo celkem 20 ekofarem s chovem hospodářských zvířat.

Tabulka 24 – Ekologičtí zemědělci k 31. 6. 2012

Území	Počet ekologických zemědělců	Seznam	Ekochovy	Výměra v ha
Kelníky	2	Ing. Pavel Hromek	ovce, tuři	883,4
		Jaroslav Janča	koňovití, ovce, tuři	
Luhačovice	5	Zdeněk Vacula	tuři	464,1
		Petr Zábojník	koňovití	
		Zálesí a.s.	tuři	
		Alois Kolář		
		JUDr. Stanislav Malaník	tuři	
Petrůvka	2	Jiří Gottfried	Ovce	7,5
		Kateřina Gottfriedová	Ovce, koňovití, kozy, tuři	
Podhradí	1	Hospodyňka CZ s.r.o. - farma Smrčina	Ovce, tuři	5,3
Provodov	1	Bohumila Huňková	Koňovití, ovce	71,7
Sehradice	1	OLŠAVA-EKO s.r.o.	tuři	201,6
Slavičín	7	ABM HRÁDEK, s.r.o.	tuři	44,5
		AGM servis s.r.o.	tuři	
		AGMOPOL s.r.o.	ovce	
		Verner Rudolf	Koňovití, tuři	
		Ing. Pavel Vrba	Tuři	
		Jakub Zemánek	Tuři	
		Josef Zemánek	Koňovití, kozy, ovce, tuři	
Slopné	1	Bc. Jiří Drga		262,8
Celkem Luhačovské Zálesí	20	---	---	1 940,9

Zdroj: Ministerstvo zemědělství, 2014, vlastní úprava

Průmysl

Podíl zaměstnanců pracujících v průmyslových odvětvích je 40,9 %, což je o cca 5 % více než celorepublikový průměr.

Průmysl je nejvíce zastoupen odvětvími kovodělné výroby a odvětvími zabývající se úpravou usní a obuvi. Podíl fyzických osob, jejichž hlavní výrobní činností je průmyslová výroba dosáhl 15 %. Rovněž u nich převládá kovodělná výroba. Na dalších místech v pořadí byly průmysl dřevařský a oděvní.

Díky znovuobsazení průmyslového areálu novými investory zaujímá významné místo v průmyslové výrobě město Slavičín. Dnes je již přibližně 80 % výrobních ploch v areálu obsazeno a volné zůstávají již pouze největší haly. Mezi největší investory patří společnosti REMERX, MOLLIFICIO CAPPELLER NEINSA, HOPA, MEDIA MIX, AGA - Speciální technická pryž, OMNIQA, EKOFILTR, VALENTA - KOVO, LAURUS či VAMAK.

Tabulka 25 Míra podnikatelské aktivity v obcích MAS Luhačovské Zálesí

Biskupice	17,70%
Bohuslavice u Zlína	6,10%
Březnice	21,40%
Březůvky	6,90%
Dobrkovice	7,20%
Dolní Lhota	5,40%
Doubravy	14,90%
Horní Lhota	12,80%
Hřivínův Újezd	15,10%
Kaňovice	11,90%
Kelníky	6,20%
Ludkovice	3,40%
Luhačovice	14,20%
Petrůvka	154,30%
Podhradí	6,60%
Pozlovice	4,80%
Provodov	35,00%
Rudimov	16,80%
Sehradice	7,00%
Slavičín	14,80%
Slopné	156,80%
Velký Ořechov	11,40%
Želechovice nad Dřevnicí	14,80%

Zdroj: MOS, vlastní úprava

Řemesla

Udržování lidových řemesel patří k dalším aktivitám na venkově. To přispívá k turistické atraktivitě celého území. Stále se zde udržují tradiční řemesla, jako je pletení košů a Velikonočních tatarů, drátování, řezbování, zdobení perníků bílou polevou, vytváření panenek z kukuřičného šustí, paličkování, navlékání skleněných korálků, malba na sklo, pletení z pedigu, ukázky majolikové keramiky, prodej tkalcovského zboží a řada dalších, jež jsou k vidění na Velikonočním, Vánočním jarmarku a dalších významných akcích v regionu.

Na území Valašska vznikla na podporu místních řemeslníků, zemědělců a výrobců potravin nová regionální ochranná známka s názvem PRAVÉ VALAŠSKÉ®. Tato známka označuje především zemědělské a potravinářské produkty, místní speciality a řemeslné výrobky pocházející z regionu Valašska, které jsou vyprodukované z místních surovin nebo se jedná o řemeslné výrobky, při jejichž výrobě je v převážné míře využita ruční práce a jsou spojené s místní kulturou a tradicemi.

Mezi držitele této značky patří:

- **Petr Šobán (Luhačovice)** – stavitel a také tesař, který staví klasické dřevěnice z hranolů a snaží se vycházet z tradičních půdorysů a stavebních postupů.
- **Jarmila Mališková (Provodov)** – tradiční výroba lidových krojů z oblasti Luhačovského Zálesí
- **Jiří Hýža (Březnice)** – výroba krpců, což je nízká obuv z jednoho kusu kůže, která je stažená, „nakrpatěná“, do podoby, která se přirozeně přizpůsobuje noze. Základem pro výrobu krpců byla a stále je vyčiněná kůže. Oproti minulosti se v současné době na výrobu krpců prakticky používá jen kůže hovězí zvaná „hovězina“.
- **Jiří Gottfried (Petrůvka)** - rodinná ekofarma manželů Gottfriedových je zaměřená na chov ovcí, koz, koní, drůbeže a na produkci vajec. Zvířata prodávají „v živém“ a vejce přímo z farmy v malých množstvích tzv. prodejem ze dvora.
- **Robert Studenka (Slavičín)** - včelař, který vlastní 40 včelstev. Vyrábí květový, lesní a lipový med.

Tradice Bílých Karpat® je další regionální ochranná značka pro výrobky a služby z jedinečné krajiny Bílých Karpat.

Mezi držitele této značky patří:

- **Monika Němečková (Slavičín)** – zabývá se paličkovanou tvorbou krajek, z bavlněné a lněné příze vyrábí krajkové obrázky a nejrůznější trojrozměrná díla a dílka vytvořená z pouhých „nití a dírek“: vánoční a velikonoční ozdoby nebo šperky – brože, náhrdelníky, náušnice, náramky.
- **Silvie Machalová (Luhačovice)** – základní surovinou je jí medový perník, který dále zdobí bílkovou polevou. Tvarově vychází z tradičního perníkářství, ale nebojí se ani různých experimentů a dokáže z perníku vyrobit neuvěřitelné věci.
- **Zdeňka Psotová (Slavičín)** – vyrábí ručně malované obrazy na dřevě. Protože i u nás jsou velmi tradiční a zakořeněné právě obrazy svatých a jejich uctívání a v blízkém okolí se nikdo této činnosti nevěnoval, malování ji oslovilo.

Služby

Největším zdrojem pracovních příležitostí pro místní obyvatele jsou malí a střední podnikatelé v oblasti služeb, konkrétně se jedná o ubytovací a stravovací zařízení (jejich seznam je uvedený v tabulce 20 a v tabulce 21). Největším zaměstnavatelem v oblasti služeb je již zmíněná společnost Lázně Luhačovice, a.s., která je i v celkových číslech největším zaměstnavatelem v regionu. Mezi větší zaměstnavatele v oblasti služeb dále patří například

Léčebné lázně Luhačovice – Sanatorium MIRAMARE, s.r.o., Zálesí a.s. (divize Hotely) či jiné hotelové provozy, ať už ty, které se zaměřují na lázeňského klienta či na standardního návštěvníka.

Hodnocení stavu místního hospodářství a zemědělství:

Luhačovské Zálesí je obchodně průmyslovým územím, což se odráží na struktuře místní ekonomiky. Největším zdrojem pracovních příležitostí pro místní obyvatele jsou malí a střední podnikatelé (1 – 50 zaměstnanců) v oblasti služeb – cestovní ruch (ubytovací, stravovací služby), služby pro obyvatele (opravný, veřejná správa, sociální služby, apod.) v oblasti výroby – tradiční aktivity (strojírenství, zámečnictví, obuvnictví, apod.). V regionu Slavičinska se v posledních 2 letech ve spolupráci s místním podnikatelským inkubátorem začaly podnikatelské subjekty orientovat na aktivity s vyšší přidanou hodnotou.

Zaměření se na podporu drobného a malého podnikání zajistí místním obyvatelům pracovní příležitosti v místě bydliště. To je jeden významný pilíř v udržitelném rozvoji Luhačovského Zálesí.

Zemědělství a lesnictví má pro Luhačovské Zálesí nezastupitelný význam především z hlediska údržby krajiny. Velký význam pro stávající podnikatele má chov skotu, ovcí, koz a koní, začíná probíhat obnova stávajících ovocných sadů. Podnikatelské subjekty v posledních letech se začínají registrovat do registru ekologického zemědělství. Jako význačný problém je v zemědělství shledáváno technické a technologické vybavení. Ke zvýšení konkurenceschopnosti a udržitelnosti zemědělství je zapotřebí směřovat podporu především do těchto oblastí.

Cestovní ruch

Na území MAS se nachází mnoho zajímavých turistických lákadel. Díky své poloze, na pomezí Bílých Karpat a Vizovických vrchů, disponuje předpoklady pro rozvoj turistiky, který ovšem není plně využit. To vše doplňují společenské a kulturní akce.

Přírodní zajímavosti

Území může těžit především z dobré polohy. Spojovacím prvkem MAS je území CHKO Bílé Karpaty a PP Vizovické vrchy, které se rozprostírají na významné ploše. K rozvoji tohoto potenciálu přispěje výstavba nových, na turistický ruch orientovaných atrakcí a služeb. Díky tomu, že je k řadě atraktivit vybudována silnice nebo turistická stezka, jsou pro návštěvníky dobře dostupné a také hojně navštěvované.

Nejvíce přírodních památek se nachází na území Želechovic nad Dřevnicí. Želechovice díky přírodní Rezervaci Bukové hory a přírodním památkám Pod Drdolem a Na Želechovických pasekách mají příznivý potenciál pro venkovskou turistiku, avšak ne plně využitý. Není naplněn potenciál pro tzv. agroturistiku či bioturistiku pro příznivce zdravého životního stylu a poznávání „pravého“ venkovského života. Venkovský typ usedlostí v části Pasek při tom může v budoucnu naplnit předpoklady, má k tomu vhodný potenciál.

Lázeňství

Lázně Luhačovice se řadí mezi čtvrté největší a jedny z nejkrásnějších lázní v České republice. Tyto lázně jsou jediné lázně s kompletním zařízením pro léčení dýchacích cest u nás. Dále se zde léčí nemoci z poruchy látkové výměny a žláz s vnitřní sekrecí a nemoci trávicího ústrojí. Jako hlavní prostředek lázeňské léčby jsou využívány minerální prameny, které slouží k pitným kúrám, inhalaci a přírodním uhlíčitým koupelím. Na území lázní vyvěrá 16 hydrouhličitanochloridosodných kyselek a jeden sirný pramen. Léčivé účinky pramenů umožňují nejen úspěšnou léčbu, ale i prevenci možných onemocnění.

Lázně nabízejí lázeňskou léčbu dospělých, dorostu i dětí a to v rámci komplexní lázeňské péče či v rámci příspěvkové lázeňské péče.

V lázních našla zalíbení i celá řada známých osobností. Skladatel Leoš Janáček si oblíbil tyto lázně a pravidelně je v letech 1903 – 1928 navštěvoval. V lázních pobývali také např. Alois a Vilém Mrštíkovi, Alois Jirásek, F. X. Šalda, J. Jesenský, Ignát Herman, Martin Kukučín, Petr Bezruč, František Kožík, Antonín Slaviček, Josef Suk, Oskar Nedbal a další.

Hipoturistika

Celý Zlínský kraj včetně území MAS disponuje dosud nevyužitým potenciálem pro rozvoj hipoturistiky. Tuto skutečnost by mohly ve svůj prospěch využít některé farmy či ekofarmy s chovem koní, jejichž majitelé podnikají nebo uvažují o podnikání v cestovním ruchu. Chovné zařízení nabízející možnost jízdy na koni ať už ve volné přírodě nebo jen v rámci svých areálů se nachází například v Pozlovicích (Jezdecká stáj Bodlákovi), v Březůvkách (Ranč Ikaria) a v Luhačovicích (Jezdecký klub Luhaturf).

Navíc na farmě v Pozlovicích působí policisté z Oddělení služební hipologie Krajského ředitelství policie Zlínského, kde se ve stájích o devět služebních koní stará šest policistů jezdců a jeden ošetřovatel.

Vodní turistika

Na území MAS jsou vhodné podmínky pro vodní turistiku. Nachází se zde turisty vyhledávaná Luhačovická přehrada v Pozlovicích o rozloze 40 ha. Přehrada, která byla postavena v roce 1930, se rozprostírá na hranici CHKO Bílé Karpaty. Přehrada je vhodná pro pěší výlety, cykloturistiku, in-line bruslení, rybaření, koupání, relax a další zábavu. S Luhačovicemi je propojena Jurkovičovou alejí, podél níž jsou vybudována odpočívadla, sportoviště i občerstvení. Místní vodní nádrž má dobré předpoklady pro rybolov. Každoročně probíhají na přehradě, která je po vyčištění kvalitně zarybněna, jarní a podzimní rybářské závody.

Pro návštěvníky vyhledávající možnost koupání je kromě luhačovické přehrady k dispozici i možnost koupání v přírodních nádržích, k dispozici je zde například přehrada Křešov v obci Slopné.

V obci Velký Ořechov se nachází přírodní atrakce – místní přehrada, která slouží jako chovný rybník. Koupání je v přehradě jen na vlastní nebezpečí.

Cykloturistika

Rozmanitá příroda v okolí Luhačovského Zálesí nabízí možnosti výletů pro zkušené a náročné cyklisty, ale i pro rodiny s dětmi či seniory.

Cyklotrasy v mikroregionu:

- Malý lázeňský okruh – od hotelu Vega kolem přehrady do Luhačovic, přes Biskupice a Řetečov zpět do Pozlovic. Délka trasy je 22 km.
- Velký lázeňský okruh – od hotelu Vega k přehradě, nad Nevšovou a do Petrůvky. Přes Kladnou Žilín do Biskupic, nahoru na Řetečov, kolem Starého Světlova pod Komonec. Po Okruhu Vega zpět do Pozlovic. Délka trasy je 37 km.
- Komonecké stezky – Kolem kolem Komonce - nejtěžší a zároveň nejkrásnější trasa Luhačovského Zálesí. Komonecké stezky vytvářejí síť atraktivních bajkových stezek v okolí nejvyššího vrcholu regionu – Komonce. Délka trasy je 12 km.
- Jižní toulky Luhačovským Zálesím – z Luhačovic na Kladnou-Žilín, přes Rudimov do Slavičina. Cyklostezkou do Nevšové a sjezd k přehradě. Odtud zpět do centra Luhačovic. Délka trasy je 26 km.
- Severní toulky Luhačovským Zálesím – cyklostezkou z Luhačovic do Biskupic, přes Dobrkovice, Velký Ořechov a Kelníky do Doubrav. Dále na Pindulu, Provodov a přes Ludkovice zpět do Luhačovic.

V Luhačovském Zálesí funguje také síť CykloPointů, kde je možnost odpočinout si, nebo také seřídit či umýt své kolo, případně se orientovat v dostupných mapových podkladech. V provozu je celkem 5 CykloPointů a to CykloPoint BiFu v Luhačovicích, CykloPoint Vega v Pozlovicích, CykloPoint Kelníky, CykloPoint Březůvky a CykloPoint Rudimov. V dohledné době se uvažuje o rozšíření sítě CykloPointů.

Turistické trasy v mikroregionu Luhačovské Zálesí

Červenobíle značená cesta: Okruh Dušana Jurkoviče (délka trasy je přibližně 19 km).

Bývalá červeně značená cesta: Luhačovice – Ludkovice – Hřivínův Újezd – Zlámanec – Komárov – Napajedla (délka trasy je přibližně 25 km).

Žlutě značená cesta: Luhačovice – Řetěchov – Provodov – Zlín (délka trasy je přibližně 21 km).

Červeně značená cesta: Luhačovice – Vizovice (délka trasy je přibližně 18 km).

Modře značená cesta: Luhačovice – Pozlovice – Starý Světlov – Spletený vrch – Klášťov – Svéradov – vrch Kopce (délka trasy je přibližně 30 km).

Žlutě značená cesta: Luhačovice – Kameničná (délka trasy je přibližně 15 km).

Červeně značená cesta: Luhačovice – Haluzice – Vlachovice – Valašské Klobouky (délka trasy je přibližně 26 km).

Modře značená cesta: Luhačovice – Bojkovice – Žitková – Starý Hrozenkov (délka trasy je přibližně 21 km).

Naučné stezky

Luhačovské Zálesí se může chlubit několika naučnými stezkami, které jsou zasazeny do krásné přírody regionu. Stezky návštěvníky zavedou do míst opředenými tajemnými bájemi a pověstmi. Seznámí se s literárním duchem regionu a zajímavými historickými místy. Za zmínku stojí tyto naučné stezky:

- Báje a pověsti pod Starým Světlovem – naučná stezka tvoří 16 zastavení napříč územím 8 obcí. K vidění je množství přírodních panoramat a výhledů, tři tajemné zříceniny hradů, poutní místo Malenisko se zázračným pramenem a dvě údolní přehrady.
- Literárně - historické toulky Slavičínkem – tato stezka zahrnuje celkem 11 zastavení a volně navazuje na předchozích 16 zastavení v centrální části regionu. Seznamuje návštěvníky se zajímavými místy východní části Luhačovského Zálesí, převážně města Slavičina a jeho okolí.
- Na kole za poznáním a zábavou – naučná cyklotrasa s deseti neobvyklými zastaveními napříč katastry zdejších obcí. Délka trasy z Luhačovic až po konečnou zastávku v Dobrkovicích je necelých 30 km.
- Naučný chodník Antonína Václavíka – stezka začíná v Pozlovicích, kde stojí první informační tabule a vede kolem kostel sv. Martina, přes kulturní památku Niva do Pražské čtvrti v Luhačovicích, kde je poslední zastavení.
- Podhradí - Starý Světlov – stezka vede z obce Podhradí ke zřícenině hradu Starý Světlov. Naučná stezka byla otevřena v květnu 2010 a je součástí ekoparku Podhradí.
- Po stopách osídlení Slovanů – cykloturistická trasa vede od Pivečkova lesoparku ve Slavičíně před rozcestí Lochovec, kolem studánky Tatarky do obce Nevšová a odtud do lázeňského města Luhačovice. Pak se lze vrátit po silnici zpět do Slavičina.
- Slavičín (Slavík 1) – výuková naučná stezka zahrnuje 7 zastávek, kde seznamuje turisty nebo cyklisty s přírodou stojatých vod a jejich pobřeží. Byla zbudována pro žáky ZŠ Vlára a Gymnázia Slavičín a je přístupná i veřejnosti.
- Tatarka – naučná stezka seznamuje návštěvníky se zajímavostmi města Slavičina a okolím severně od něho. Má 3 zastavení, která jsou společná s cyklostezkou Po stopách Slovanů.
- Okolo Nevšové – přírodně historická naučná stezka leží severozápadně od Slavičina, v okolí obce Nevšová. Na stezce nejsou zastavení s informačními panely, ale je možné si stáhnout průvodce z internetových stránek města Slavičina.
- Naučný chodník Luhačovická přehrada – jednotlivé panely stojí v areálu koupaliště Duha u Luhačovické přehrady. Popisují historii údolí Štávnice, povodně v lázních, významné návštěv a současné využití přehrad k rekreaci.
- Pěšky i na kole okolo Ambry – naučná stezka zahrnuje 3 panely, které dávají informace o přilehlém hotelu a jeho okolí. Navíc je možnost zahrát si unikátní hru „O poklad Královny Ambry“.

Pamětihodnosti a zajímavosti

V každé obci lze najít několik zajímavých míst, které určitě stojí za zhlédnutí. Jedná se spíše o sakrální stavby. Na území Luhačovského Zálesí se nachází mnoho kulturních pamětihodností a zajímavostí. K nejstarším a nejzajímavějším patří například zřícenina hradu Sehrad z poloviny 13. století, kostel sv. Diviše v Horní Lhotě, barokní zámek v Luhačovicích

z 18. století, kaple sv. Alžběty v Luhačovicích z 18. Století a zámček z 18. století ve Velkém Ořechově, přestavěný z bývalé tvrze pocházející z doby okolo roku 1500.

Památkově chráněnými objekty je řada staveb nacházejících se v lázních Luhačovice, dále drobné stavby – boží muka, kříže, sochy, zvonice, či komory. Další pamětihodnosti na území MAS nalezneme v následující tabulce.

Tabulka 26 – Seznam pamětihodností na území Luhačovského Zálesí

Obec	Pamětihodnosti a zajímavosti			
Biskupice	Kaple Nanebevzetí Panny Marie	Barokní socha svatojánská	Pomník panenky Marie u kapličky	2 kamenné kříže z r. 1752 a 1866
	Pomník sovětských padlých hrdinů	Pomníček padlému rumunskému letci		
Bohuslavice nad Vláří	Socha svatého Floriána	Kaple Panny Marie	2 kamenné sochy Panny Marie	2 pískovcové kříže
Bohuslavice u Zlína	Kaple Navštívení Panny Marie	Krucifix se Salmovským erbem	Pomník na památku padlého ruského vojáka	
Březnice	Kostel sv. Bartoloměje	Pomník padlých na Kříbech	Pomník padlých	
Březůvky	Kaple sv. Anežky České			
Dobrkovice	Socha sv. Jana Křtitele	Kaple Panny Marie Pomocnice Křesťanů		
Dolní Lhota	Venkovských dům s mlyníci			
Doubravy	Zvonice	Špýchar u čp. 21		
Horní Lhota	Kostel sv. Diviše	Zřícenina hradu Engelsberg		
Hřivínův Újezd	Kaple sv. Cyrila a Metoděje	Kříž		
Kaňovice	Kaple Panny Marie Prostřednice všech milostí	Kříž	Rolnická usedlost čp. 19	Soubor staveb Luhačovického Zálesí
Kelníky	Kaple sv. Zdislavy	Zvonička	Sušárna	Kamenné kříže
Ludkovice	Kaple Panny Marie Růžencové	Boží Muka	Kříž	
Luhačovice	Kostel Svaté rodiny	Zámek Luhačovice	Zámecká kaple svatého Josefa	Kaple Panny Marie
	Kaple svaté Alžběty	Areál Lázní	Kaple sv. Anežky České	Soch sv. Františka Seleského
	Kaple Panny Marie Pomocnice křesťanů			
Petrůvka	Socha Panny Marie	Kamenný kříž	Socha sv. Floriana	
Podhradí	Zřícenina hradu Starý Světlov	Malý kamenný kříž z roku 1663	Zvonice	
Pozlovice	Kostel sv. Martina	Socha sv. Jana Nepomuckého	Kříž z roku 1763	
Provodov	Kostel Panny Marie Sněžné	Kaple	Socha sv. Jana Nepomuckého	Boží Muka
	Zřícenina hradu Rýsov	Komory u čp. 22 a 38	Budova fary z roku 1761	
Rudimov	Zvonice	Kříž na vesnici	Krucifix za obcí	Mohylník Na ploštínách
Sehradice	Kamenný kříž			
Slavičín	Kostel sv. Vojtěcha	Pivečkův lesopark	Zámek z roku 1750	Kaple Panny Marie
	Sloup se sochou Panny Marie a souborem soch	Socha sv. Jana Nepomuckého	Zvonice v Nevšové	
Slopné	Kostel sv. Rocha			
Velký Ořechov	Kostel sv. Václava	Zámek	Socha sv. Jana Nepomuckého	Socha sv. Josefa
	Boží muka	Kříž		

Želechovice nad Dřevnicí	Kostel sv. Petra a Pavla	Pomník padlých v 1. a ve 2. sv. válce		
--------------------------	--------------------------	---------------------------------------	--	--

Zdroje dat: vlastní šetření, 2014, vlastní úprava

Kulturní a společenské akce

Luhačovské Zálesí je typickou přechodovou oblastí, kde se setkávají prvky lidové kultury horského typu Valašska s vlivy nížinných oblastí Slovácka a Hané. Vznikají lidové kultury s osobitými rysy, které odlišují Luhačovské Zálesí od jiných etnografických oblastí.

Kultura patří k Luhačovským stejně neodmyslitelně jako léčivé prameny. Každoročně se zde pořádají festivaly, konají koncerty, společenské akce a divadelní představení. Hlavní lázeňská sezóna začíná v Luhačovicích v první polovině května **Otevíráním pramenů**. Zahájení této kulturní akce bývá obvykle doprovázeno každoročním vysvěcováním pramenů jako ohlasu lidového obyčeje otevírání studánek.

Ke kulturnímu létu v Luhačovicích neodmyslitelně patří od května do září odpolední **Kolonádní koncerty** rozmanitých hudebních žánrů od smyčcových komorních orchestrů přes swing, dixieland, dechovou hudbu, folklór a pěvecké sbory.

Festival Janáček a Luhačovice – Luhačovice jsou úzce spjaty se světově známým hudebním skladatelem Leošem Janáčkem a jeho opakovanými pobyty ve zdejších lázních, které představovaly i jeden z inspiračních zdrojů jeho tvorby. K poctě skladatele je od roku 1992 každoročně pořádán hudební festival pod názvem Festival Janáček a Luhačovice, který náleží k prestižním hudebním akcím v České republice. Hlavní náplní hudebního festivalu je nabídnout hostům v krásném prostředí luhačovických lázní nezapomenutelné umělecké zážitky z řady koncertů, při kterých zazní nejen hudba světově proslulého skladatele Leoše Janáčka, ale také dalších významných komponistů v podání špičkových českých i zahraničních interpretů.

Akademie Václava Hudečka a svátky hudby, které koná pravidelně od roku 1997, původně pod názvy Letní houslové kurzy nebo Houslové kurzy Václava Hudečka, jsou houslové kurzy pro virtuózy pořádány uprostřed léta v Luhačovicích. Pořadatelem je Sdružení Václava Hudečka. Mladí talentovaní houslisté zde mají příležitost být alespoň deset dní studenty uznávaného houslového virtuóza Václava Hudečka. Nejlepší účastník, vítěz kurzů, získává mistrovský nástroj a spoluúčinkování na turné s V. Hudečkem. V rámci Akademie Václava Hudečka se koná řada koncertů studentů i absolventů předchozích ročníků kurzů. Koncerty se odehrávají v Hale Vincentka, Lázeňském divadle i v kulturním domě Elektra. Od roku 2008 je součástí akademie i mezinárodní hudební festival Svátky hudby, na kterém vystupují i vítězové předešlých ročníků.

Divadelní Luhačovice představují týden komorních představení českých a slovenských divadelních scén. Cílem přehlídky komorní divadelní tvorby „Divadelní Luhačovice“ je nabídnout divákům výběr nejlepších, nejzajímavějších a oceněných komorních představení českých a slovenských divadelních scén.

Posledním festivalem doznívajícího léta v Luhačovicích je Mezinárodní festival dětských folklorních souborů **Písní a tancem**. Dětské soubory v tří denním pestrém programu roztančí a rozezpívají celé město.

Novinkou v lázeňském kalendáři je rovněž realizace **FOOD Festivalu Luhačovice**, který se pozvolna etabluje v kulturním diáři Luhačovic a který má ambici prezentovat vysokou úroveň místní gastronomie včetně jednotlivých restaurací.

Pivní festival ve Slavičíně je tradiční městská akce pořádaná první týden v červenci v místním zámeckém parku s bohatým doprovodným programem pro celou rodinu. Jde o spojení sportovních, kulturních a aktivit s ochutnávkou piv z několika pivovarů.

Lebeda festival, pořádaný v obci Rudimov, patří k menším festivalům. Většinou probíhá poslední víkend v červenci na louce mezi lesy poblíž vesnice. Návštěvníci si mohou poslechnout ne příliš známé nekomerční skupiny, které hrají převážně jazz, alternativ, techno a tekno.

Za svou celoživotní práci v oblasti dechové hudby se Maňasovi zasloužili o to, aby jejich jméno nesl jeden z mnoha festivalů a přehlídek dechové hudby. **Maňasovy Sehradice** se řadí do kategorie menších jednodenních přehlídek tradiční dechové hudby s účastí především místních dechovek v rodné vsi rodu Maňasů.

Štěpánský kotárfest je regionální přehlídka amatérských hudebních skupin, které se koná ve městě Slavičín mezi vánočními svátky. Pořádá jej občanské sdružení UnArt. Vystupují zde nejen kapely z blízkého okolí, ale také například z Prahy, Ostravy a jiných měst z celé republiky. Město je také zapojeno do projektu Noc kostelů.

Obec Provodov je známá především jako poutní místo. Jižně od obce se nachází poutníky hojně navštěvované místo zvané Malenisko s poutním kostelem Panny Marie Sněžné. Počátkem května zahajuje poutní sezónu Pouť hasičů, v červenci jsou Poutě okolních farností a Hlavní pouť se koná začátkem srpna v neděli okolo svátku Panny Marie Sněžné.

Kulturní a společenskou roli zachovává i Kostel sv. Petra a Pavla v obci Želechovice nad Dřevnicí nejen z náboženských titulů, neboť bývá místem konání vánočních koncertů pro svou kvalitní vnitřní akustiku.

Další akce pořádané na území MAS, které se odehrávají ve všech obcích a městech, jsou fašanky, kácení máje, košt slivovice, Luhačovická a obecní zabijačka, Vánoční a Velikonoční trhy, Rozsvícení vánočního stromu, Den řemesel a hasičské soutěže. V některých obcích také probíhá otevírání studánek, topení Moreny, vítání jara a dožínky.

Další akce pořádané na území MAS, které se odehrávají ve všech obcích a městech, jsou fašanky, plesy, kácení máje, košt slivovice, Luhačovická zabijačka, obecní zabijačka, Valašský kumšt, Svatovojtěšský jarmark, Červencová pasparty, Vánoční a Velikonoční trhy, Rozsvícení vánočního stromu, Den řemesel a hasičské soutěže. V některých obcích také probíhá otevírání studánek, topení Moreny, vítání jara a dožínky.

Stravování

V Luhačovském Zálesí je dostatečná nabídka stravovacích zařízení, kde si mohou návštěvníci vybrat z široké nabídky studených i teplých jídel. Jsou zde i zařízení, které nabízí regionální valašskou kuchyni. Stravovací zařízení jsou soustředěna převážně do lázeňského města Luhačovic a do rekreačního střediska Pozlovic. Ve městě Slavičín lze nalézt také mnoho možností stravování. Téměř každá obec nabízí pohostinství, kde se nevaří, ale nabízí se zde základní občerstvení a nápoje.

Tabulka 27 - Přehled stravovacích zařízení

Název	Obec	Ulice
<i>Hostinec U Kolegy</i>	Biskupice	Biskupice 10
<i>Hospoda Na křížovatce</i>	Bohuslavice u Zlína	Bohuslavice u Zlína
<i>Březnická hospůdka</i>	Březnice	Březnice 20
<i>Restaurace Koliba Hutě</i>	Březůvky	Březůvky 227
<i>Motorest Sanytrák Horní Lhota</i>	Horní Lhota	Horní Lhota
<i>Hostinec Na Mlýně</i>	Hřivínův Újezd	Hřivínův Újezd 95
<i>Restaurace U Poutníka</i>	Luhačovice	Uherskobrodská 1083
<i>Hotel Vltava**</i>	Luhačovice	Dr. Veselého 169
<i>Penzion Pomněnka</i>	Luhačovice	Příční 292
<i>Lázeňská restaurace</i>	Luhačovice	Lázeňské nám. 436,
<i>Restaurace Elektra</i>	Luhačovice	Masarykova 950
<i>Restaurace Racek</i>	Luhačovice	Lázeňské nám. 960
<i>Restaurace Toskana</i>	Luhačovice	Masarykova 1072
<i>Taverna Lotos</i>	Luhačovice	Masarykova 151
<i>Penzion Oáza</i>	Luhačovice	Masarykova 976,
<i>Pizzeria Chelsea</i>	Luhačovice	Hradisko 72
<i>Pizzerie Bludička</i>	Luhačovice	Leoše Janáčka 852
<i>Pizzerie Rimini</i>	Luhačovice	Nádražní 249
<i>Francouzská restaurace Hotelu Alexandria</i>	Luhačovice	Masarykova 567
<i>Restaurant Symfonie</i>	Luhačovice	A. Václavíka 241
<i>Koliba U Černého psa</i>	Luhačovice	A. Václavíka 336
<i>Valašský šenk Ogar</i>	Pozlovice	Hlavní 47
<i>Hotel Vyhlička</i>	Pozlovice	Pozlovice 206
<i>Restaurant - Bowling Pizzerie u Jána</i>	Pozlovice	Hlavní 67
<i>Hotel Vega</i>	Pozlovice	Pozlovice 99
<i>Stravování Marcaník</i>	Sehradice	Sehradice
<i>Pizza - Steak Grunt</i>	Slavičín	Mezi Šenky 854
<i>Bowling a Pizzerie</i>	Slavičín	Obchodní 472
<i>Restaurace Zámek</i>	Slavičín	Osvobození 54
<i>Restaurace Záložna</i>	Slavičín	Mezi Šenky 123
<i>Restaurace Fontána</i>	Slavičín	Horní náměstí 110
<i>Restaurace u Vagnerů</i>	Želechovice n. Dřevnicí	4. května 655

Zdroje dat: Vlastní šetření, 2014, vlastní úprava

Ubytování

Největším lákadlem Luhačovského Zálesí jsou luhačovické lázně, proto je v Luhačovicích a okolí logicky nejvíce nabídek ubytování. Některé hotely a penziony jsou v provozu pouze v měsících, kdy je v Luhačovicích hlavní lázeňská sezóna.

V posledních letech je velmi oblíbená forma ubytování v soukromí, která je také v území MAS hojně rozšířena především v Luhačovicích a Pozlovicích.

Tabulka 28 – Přehled ubytovacích zařízení

Název	Obec	Ulice
Ranč Březůvky	Březůvky	Březůvky 206
Koliba Březůvky	Březůvky	Březůvky 227
Penzion Tony	Ludkovice	Ludkovice 109
Augustiniánský dům ****	Luhačovice	A. Václavíka 241
Lázeňský hotel Miramarell ****	Luhačovice	Bezručova 338
Lázeňský léčebný dům Praha ***	Luhačovice	Leoše Janáčka 379
Lužná ***	Luhačovice	Solné 280
Palace ****	Luhačovice	Nám. 28. října 441
Morava ***	Luhačovice	Zatloukalova 234
Radun ****	Luhačovice	Bílá čtvrť 447
Rezidence Ambra ****	Luhačovice	Solné 1055
U Havlíčka ***	Luhačovice	Masarykova 262
Vila Antoaneta ****	Luhačovice	Betty Smetanové 1050
Vltava **	Luhačovice	Dr. Veselého 169
Hotel Alexandria****	Luhačovice	Masarykova 567
Hotel Dům Bedřicha Smetany****	Luhačovice	Lázeňské nám. 308
Hotel Garni Jestřabí****	Luhačovice	Leoše Janáčka 238
Agape	Luhačovice	Masarykova 115
Doubravka	Luhačovice	Masarykova 273
Hubert	Luhačovice	Hradisko 467
Karina	Luhačovice	Masarykova 174
Loreta	Luhačovice	Holubyho 448
Oáza	Luhačovice	Masarykova 976
Riviera	Luhačovice	Pod Kamennou 401
Růža	Luhačovice	U Šťávnice 256
Stella	Luhačovice	Solné 1010
Vepřek - Póla	Luhačovice	Pod Kamennou 371
Vila Charleston	Luhačovice	Bílá čtvrť 432
Vila Kras	Luhačovice	Bílá čtvrť 440
Villa Marion	Luhačovice	Solné 515
Vila Vyšehrad	Luhačovice	Betty Smetanové 391
Viola	Luhačovice	Bílá čtvrť 431
Jas	Luhačovice	Lipska 100
Společenský dům	Luhačovice	Lázeňské náměstí 127
Dům Na konci světa	Podhradí	Podhradí 68
Penzion Paseky	Podhradí	Podhradí 43
Adamantino***	Pozlovice	Pozlovice 337
Hotel a valašský šenk Ogar	Pozlovice	Pozlovice 47
Niva I.***	Pozlovice	A. Václavíka 340
Orea hotel Fontána II.***	Pozlovice	Jurkovičova alej 857
Pohoda***	Pozlovice	Pozlovice 203
Vega***	Pozlovice	Pozlovice 99
Vyhlička****	Pozlovice	Pozlovice 36
Rybářská chata	Pozlovice	Pozlovice
U Hráze	Pozlovice	Pozlovice 36
Hotel Slavičan	Slavičín	Osvobození 51
Ubytování u Vincourů	Slavičín	Horní náměstí 108

Zdroje dat: Vlastní šetření, 2014, vlastní úprava

2.1.11 Životní prostředí

Klimatické podmínky

Převážná část území spadá do mírně teplé oblasti. Tato oblast je charakterizována průměrnou teplotou v červenci 16 až 18 °C, v lednu -2 až -4 °C a počet letních dnů dosahuje 30–50 letních dnů. Jenom malá, jižní část území, leží v teplé oblasti, kde se průměrná teplota v červenci pohybuje mezi 18 až 19 °C, v lednu -2 až -3 °C s 50–60 letními dny. Průměrná roční teplota v MAS činí 7 až 8 °C a průměrný úhrn dešťových srážek od 550 do 750 mm. Žádná část území nespadá do chladné oblasti.

Přírodní zdroje

Území je členité, pouze v západní části má nižší charakter, celkově však převládají hornatiny, které mají pískovcový charakter. Na nerostné suroviny není území bohaté, nejznámější jsou pouze cihlářská ložiska v Biskupicích. Významným zdrojem přírodních zdrojů MAS jsou lesy a s tím související těžba dřeva.

Téměř nepropustné hornatiny dělají z území chudé území i na podzemní vody. Krátké vodní toky jsou typické pro oblast Bílých Karpat. Území MAS je však bohaté na minerální prameny, kdy se zde vyskytují především uhličitě vody, které se charakterizují jako uhličitě, hydrogenuhlíčito-chloridové, sodné, jodové, studené, hypotonické, s další přísadou bromu, železa, lithia, bária a kyseliny metaborité. Další skupinou minerálních vod na území MAS jsou sirné vody obsahující především sodík. Velký zájem mají také povrchové vody, které mohou sloužit i jako zdroj pitné vody.

Spojovacím prvkem Luhačovského Zálesí je území CHKO Bílé Karpaty a PP Vizovické vrchy, které se rozprostírají na významné ploše území MAS a tím limitují a současně předurčují rozvojové možnosti území.

Ochrana přírody

Na území MAS se nachází CHKO Bílé Karpaty a PP Vizovické Vrchy. CHKO Bílé Karpaty, vyhlášena v roce 1980, představuje mimořádnou oblast mezi našimi velkoplošnými chráněnými územími. Součástí CHKO Bílé Karpaty je velká část obcí Luhačovského Zálesí. Celá oblast, byla po mnoho století kultivována člověkem, právě proto se zde dochovaly mimořádně cenné přírodní hodnoty a na mnoha místech lze hovořit o harmonické krajině. Posláním CHKO je ochrana všech hodnot krajiny, jejího vzhledu, typických znaků, přírodních zdrojů a vytvoření zdravého životního prostředí.

Na části území MAS nalezneme PP Vizovické vrchy, kdy jeho západní okraj sousedí s PP Želechovské paseky. PP Vizovické vrchy je oblast se souvislým zalesněním, kdy část krajiny je osídlena a hospodářsky využívána. Do PP Vizovické vrchy patří obce Horní Lhota, Dolní Lhota, Sehradice a Slopné.

Stav ovzduší

Na území Luhačovského Zálesí se pravidelně neprovádí měření a vyhodnocování látek, které znečišťují ovzduší. Můžeme ale říci, že na celém území MAS sledujeme pozvolný pokles těchto látek, jako je oxid siřičitý, oxid dusíku a tuhých látek. Tato klesající tendence je

způsobena mnoha faktory, mezi které patří snižování spotřeby fosilních paliv, přechod obcí na vytápění zemním plynem nebo jinými ekologickými palivy a další. Území MAS leží v dostatečné vzdálenosti do průmyslových středisek Zlína a Otrokovic, což také přispívá k nízkému znečištění ovzduší.

Nepříznivý vliv na ovzduší MAS má zvyšující se automobilová doprava, tento vliv se nepříznivě projevuje i v lázeňském městu Luhačovice.

Druhým zdrojem, který významně ovlivňuje životní prostředí a ovzduší především, je vytápění rodinných domů a bytů pevnými palivy a především hnědým uhlím. Nepříznivé vlivy na ovzduší jsou především ve špatně provětrávaných údolích s častým výskytem teplotních inverzí.

Stav vod

Důležitou oblastí životního prostředí je oblast vodstva a s tím spojený problém udržování čistoty vodních toků a podzemních vod. Také kvalita povrchových vod, která je ovlivněna vypouštěním znečišťujících látek do odpadních vod, je podstatně vyšší tam, kde jsou vybudovány čističky odpadních vod. Důležité je také omezení průmyslových hnojiv a chemických prostředků v zemědělství.

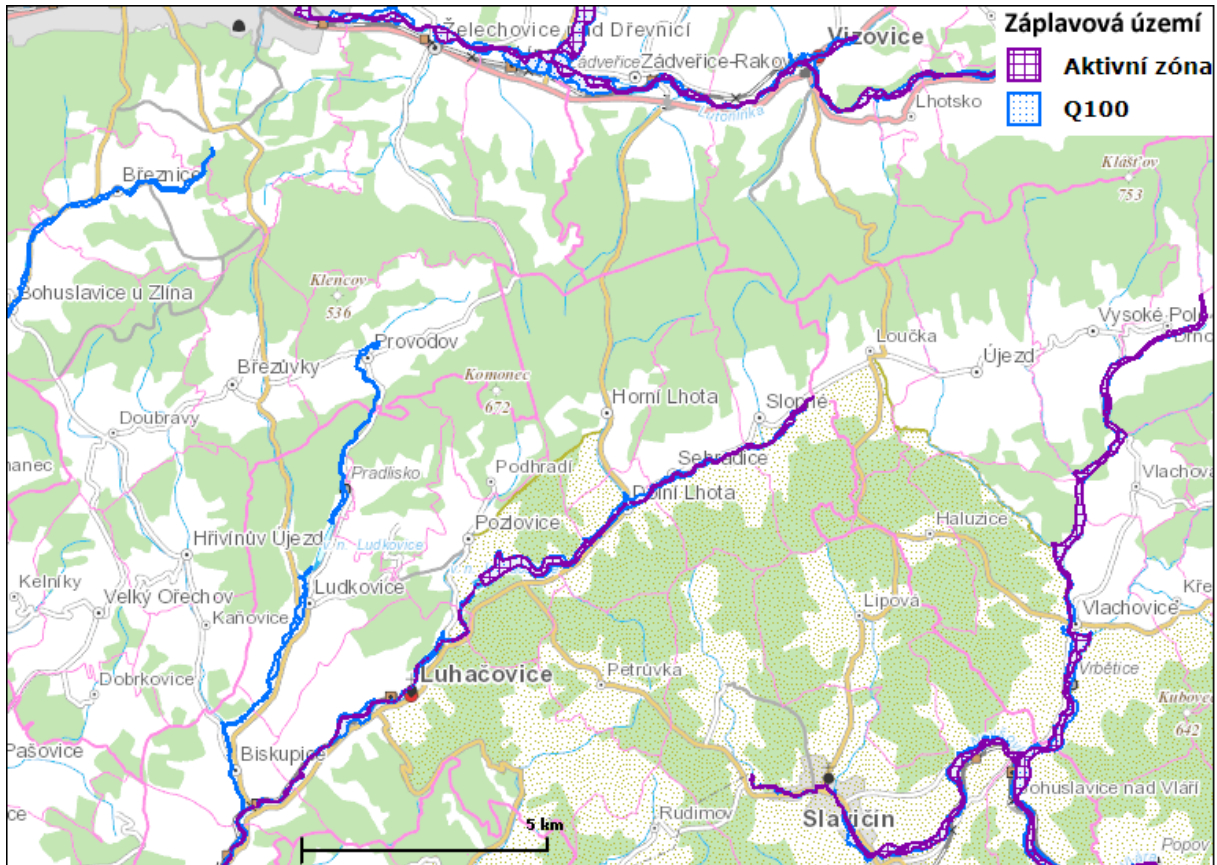
Velká pozornost musí být věnována chráněným oblastem akumulace vod (nádrž Ludkovice) a oblasti s výskytem minerálních léčivých vod.

V souvislosti s povodněmi v roce 1997 a 2010 je ovšem nezbytné dbát zvýšené opatrnosti při plánování protipovodňových opatření.

Záplavová území

Záplavová území jsou taková území, která mohou být při výskytu přirozené povodně zaplavena vodou. Rozsah záplavového území stanovuje vodoprávní úřad. Aktivní záplavovou zónou je oblast toku Luhačovického potoka, nejvíce ohroženou obcí tohoto povodí jsou Sehradice. Další záplavovou zónou je povodí Říky, při vyšším průtoku záplavové území zasahuje i do přilehlé zástavby města Slavičína. Další ohroženou obcí jsou obce Vlachovice a Bohuslavice nad Vlárí a to kvůli povodí Vlárý.

Obrázek 15 Záplavová území v MAS Luhačovské Zálesí



Zdroj: Internetové stránky Zlínského kraje; dostupné z: <http://vms4.kr-zlinsky.cz/zaplavy/>

Využití území a ekologická stabilita

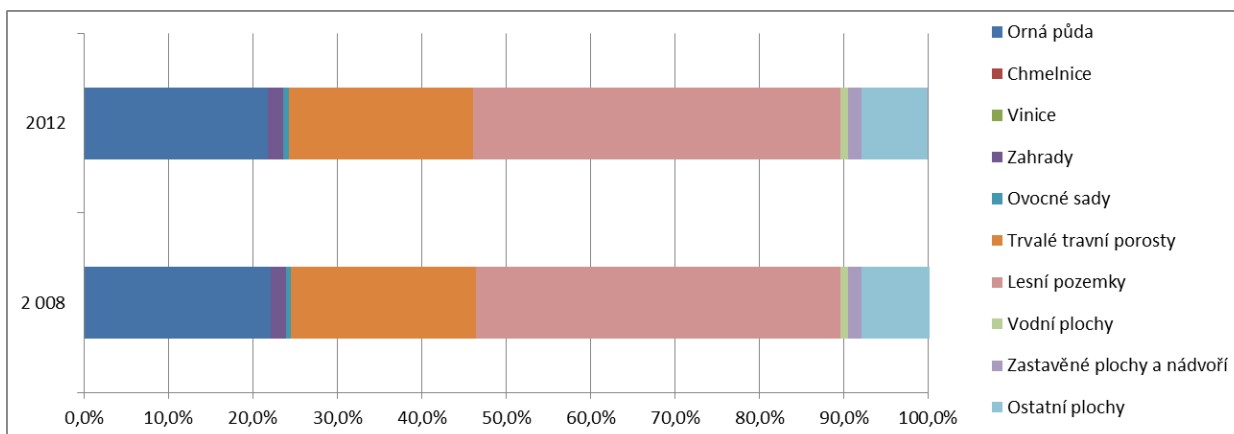
Využití území MAS se po sledované období 2008 a 2012 téměř neliší. MAS se rozkládá na celkové ploše 24 902 ha. V roce 2008 se na celkové výměře podílela zemědělská půda 46,1 % a 53,9 % nezemědělská půda. Na území převládají lesní pozemky, které v roce tvořily 43,5 % celkové výměry území. Orná půda zabírala v roce 2008 už 22,4 % území MAS, což je o 0,7 % méně než ve sledovaném roce 2012. V roce 2008 trvalé travní porosty, zahrnující louky, pastviny a pastevní výběhy zaujímaly 21,3 % území, což je v porovnání s rokem 2012 o 0,6 % méně. Ostatní plochy se jak v roce 2008, tak i v roce 2012 podílely 7,9 %, zahrady 1,8 %, zastavené plochy a nádvoří 1,6 %, vodní plochy 0,9 % a ovocné sady 0,6 % celkové výměry území MAS. Kvůli klimatickým podmínkám se na území MAS nevyskytují vinice ani chmelnice.

Tabulka 29 – Srovnání využití půdy v roce 2008 a 2012

Luhačovské Zálesí	2008		2012	
	ha	%	ha	%
Celková výměra	24 103	100,0%	24 902	100,0%
Orná půda	5 491	22,2%	5 435	21,8%
Chmelnice	0	0,0%	0	0,0%
Vinice	0	0,0%	0	0,0%
Zahrady	436	1,8%	445	1,8%
Ovocné sady	156	0,6%	159	0,6%
Trvalé travní porosty	5 420	21,9%	5 451	21,9%
Zemědělská půda	11 503	46,4%	11 489	46,1%
Lesní pozemky	10 703	43,2%	10 831	43,5%
Vodní plochy	230	0,9%	224	0,9%
Zastavěné plochy a nádvoří	398	1,6%	402	1,6%
Ostatní plochy	1 995	8,0%	1 956	7,9%
Nezemědělská půda	13 285	53,6%	13 414	53,9%

Zdroje dat: ČÚZK, 2014, vlastní úprava

Graf 11 - Srovnání využití půdy



Zdroje dat: ČÚZK, 2014, vlastní úprava

Využívání orné půdy v minulých letech se odrazilo v negativních procesech jako je eroze a sesuvy půdy. Tím dochází k sesuvu nejúrodnější půdy a současně i k splavování průmyslových hnojiv a chemických přípravků do podzemních vod. Nejvíce ohrožená půda erozí je v obcích Slopné, Sehradice, Kaňovice a ve Velkém Ořechově.

Ekologická stabilita je schopnost ekosystémů vyrovnávat změny způsobené vnějšími i vnitřními činiteli a zachovávat své přirozené vlastnosti a funkce. Koeficient ekologické stability vyjadřuje poměrové číslo a vypočítá se jako poměr ploch tzv. stabilních k nestabilním krajinotvorným prvkům ve sledovaném území.

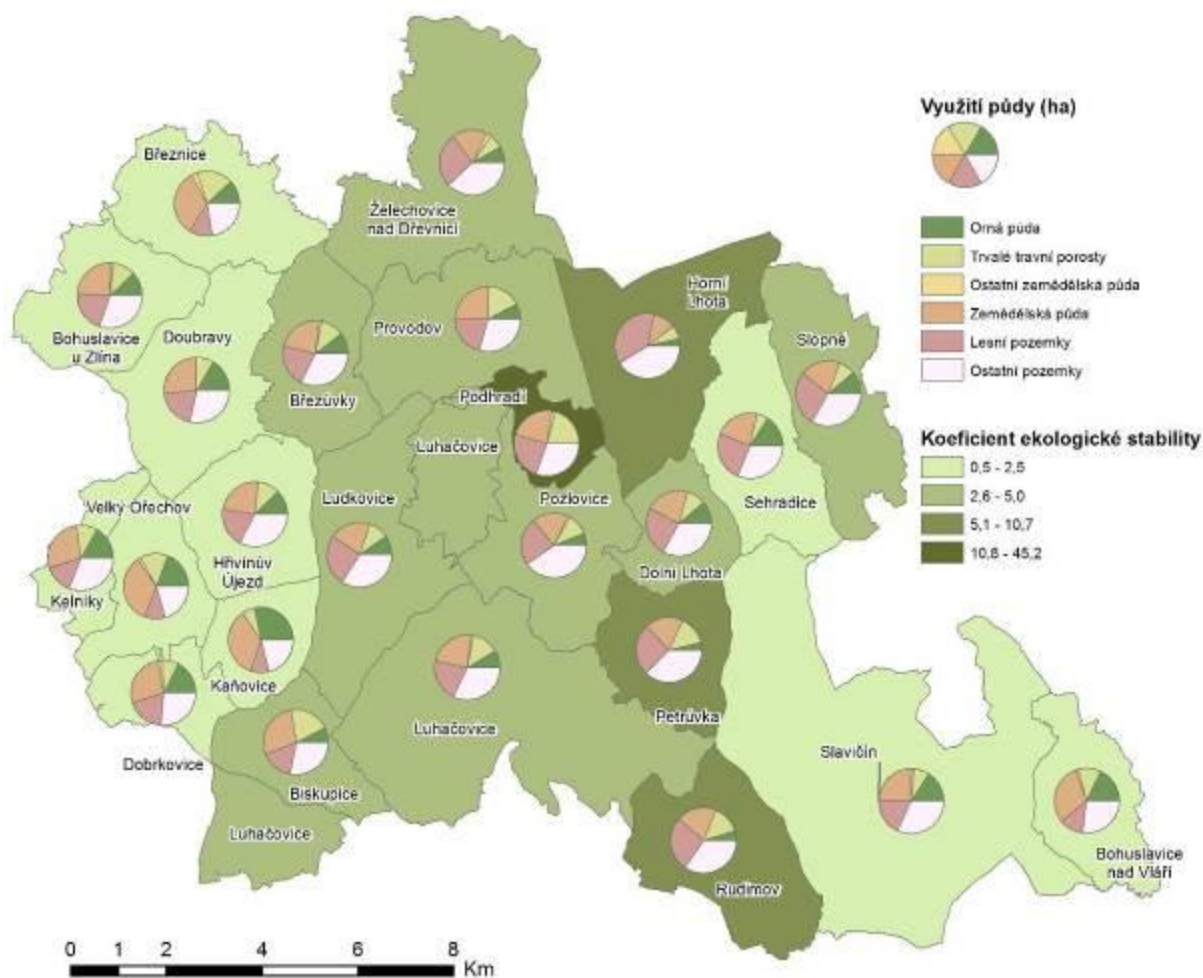
Tabulka 30 – Ekologická stabilita v obcích k 31. 12. 2012

Území	Koeficient ekologické stability
Biskupice	1,01
Bohuslavice nad Vláří	1,26
Bohuslavice u Zlína	2,04
Březnice	1,95
Březůvky	2,15
Dobrkovice	1,38
Dolní Lhota	2,38
Doubravy	1,39
Horní Lhota	7,78
Hřivínův Újezd	1,73
Kaňovice	0,50
Kelníky	0,97
Ludkovice	2,83
Luhačovice	2,61
Petrůvka	4,33
Podhradí	12,56
Pozlovice	2,92
Provodov	3,18
Rudimov	5,07
Sehradice	1,64
Slavičín	1,49
Slopné	2,69
Velký Ořechov	1,06
Želechovice nad Dřevnicí	2,96

Zdroje dat: iRURU, 2014, vlastní úprava

Nejhorší koeficient ekologické stability vykazuje obce Kaňovice a Kelníky, kde je hodnota koeficientu pod úrovní 1,00. Jedná se o území, které vyžaduje vysoké vklady dodatečné energie. Obce Biskupice, Velký Ořechov, Dobrkovice, Doubravy, Sehradice, Hřivínův Újezd, Březnice, Bohuslavice u Zlína, Březůvky, Dolní Lhota, Slopné, Ludkovice, Pozlovice, Želechovice nad Dřevnicí a města Slavičín a Luhačovice s vykazovanou hodnotou koeficientu ekologické stability spadají do intervalu 1,00 – 3,00, kde převládá vcelku vyvážená krajina a technické objekty jsou poměrně v souladu s původními přírodními podmínkami. V obcích Provodov, Petrůvka, Rudimov, Horní Lhota a Podhradí jsou hodnoty koeficientu ekologické stability vyšší než hodnota 3,00. Tyto obce se prezentují s přírodní a přírodě blízkou krajinou s výraznou převahou ekologicky stabilních struktur a nízkou intenzitou využívání krajiny člověkem.

Obrázek 16 Využití půdy a koeficient ekologické stability



Zdroj: ČSÚ, vlastní úprava

Odpadové hospodářství

Odpadové hospodářství je jednou z mnoha problematik, které v současné době většina obcí a měst řeší v samostatné působnosti. Jedná se hlavně o povinnosti obcí a měst jako původců odpadů a také povinnosti při zajištění nakládání s odpady, zajištění jeho financování a mnohé další. V odpadovém hospodářství obce spolupracují s Technickými službami Zlína na svozu komunálních odpadů, tříděných a mobilních velkoobjemových svozů odpadů vč. nebezpečného. I přes to se na území nachází černé skládky nejrůznějších druhů odpadů. V oblasti hospodářství s odpady je velkou hrozbou plánovaná novela zákona o odpadech, která zavádí nové povinnosti a krátí příjmy obcí v důsledku nových povinností třídění.

V obcích mikroregionu převažuje komunální odpad z domácností, který se dočasně ukládá do popelnic a je v pravidelných intervalech převážen na řízení skládky tuhých domovních odpadů. Odpady se třídí na papír, plast, sklo, zbytkový odpad, kovový odpad. Dále pak zvláštní odpad, který vyžaduje zvláštní režim při nakládání s ním, nebezpečný odpad, průmyslové odpady a další. Je na jednotlivých obcích jako možnost si zvolit.

Ve městě Luhačovice sídlí společnost Joga Luhačovice, s.r.o., která se zaměřuje na činnost na sběr, svoz a třídění komunálního odpadu a další služby spojené s odpadovým hospodářstvím.

Na území MAS se nachází skládka ostatních odpadů ve Slavičíně, ve vlastnictví firmy Skládka odpadů Slavičín s. r. o. V blízkosti ORP Luhačovice se nachází skládka odpadů v Prakšicích, ve vlastnictví firmy Rumpold s. r. o. Tato skládka má ještě kapacitu do roku 2015. Po uzavření dané skládky chce Rumpold s. r. o. plynule navázat ukládáním odpadů v nově otevřené skládce, které má předpokládanou kapacitu na dobu dalších 20 let. Její umístění je naplánované poblíž současné skládky. Město Luhačovice využívá skládku v Uherském Brodě, ve vlastnictví firmy Rumpold s. r. o. Další zařízení pro nakládání odpadů se na řešeném území nenachází. Informace o tom, zda končí v zařízení i odpad z okolních obcí, nebylo možno zjistit.

Třídění odpadů v obcích již dosáhlo jisté úrovně, která je srovnatelná s jinými oblastmi co do možnosti třídění. Nejvíce možností nabízejí nejen největší sídla v území MAS, ale i menší obce. Nižší úroveň je pouze u separace bioodpadu. Je potěšitelné, že téměř ve všech obcích vedle těchto způsobů sběru a likvidace bioodpadu funguje domácí kompostování. Přesto je v řadě obcí stále značný podíl bioodpadu v komunálním odpadu, což zvyšuje náklady na jeho odvoz a separaci.

V rámci krajské soutěže „O keramickou popelnici 2013“, která hodnotí množství vytríděného separovaného odpadu přepočtené na jednoho obyvatele, skončilo na prvním místě město Luhačovice.

Barevné kontejnery na tříděný odpad je v poslední době vidět čím dál častěji. Kromě tradičního modrého, zeleného a žlutého se v městech a obcích začaly objevovat také kontejnery jiných barev. Kromě papíru, plastů a skla třídí lidé bioodpad, krabice od nápojů nebo textil. Starostové měst a obcí se do nich snaží investovat co nejvíce a jejich investice se jim vrací nazpět.

Kilogramy vyprodukovaného odpadu na osobu se každým rokem zvyšují.

Brownfieldy a ekologické zátěže

Tabulka 31 - Ekologické zátěže a brownfieldy na území Luhačovského Zálesí, o.p.s.

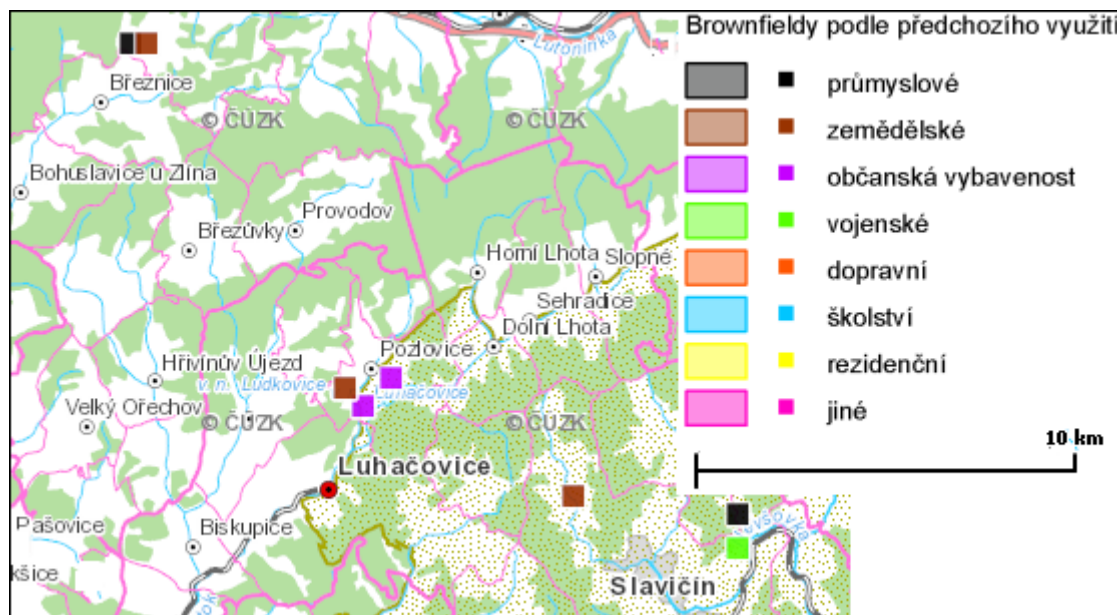
Obec	Název objektu	Stav	Rozloha (ha)
Pozlovice	Školící a rehabilitační středisko ČD Pozlovice	- využíván do roku 2002 - v relativně dobrém technickém stavu	1,59
Pozlovice	Rekreační objekt SSM Pozlovice	- rekonstrukce objektu není možná z důvodu závažných poruch nosných konstrukcí, objekt je zcela opuštěn	0,76
Pozlovice	Farma Zálesí	- vybudovány boxy pro koně, seník, jízdná na volném prostranství, dílna, silážní žlab, hnojiště s jímkami	2,65
Slavičín - Divnice	Vojenský areál Divnice	-od roku 2004 ve vlastnictví města -budovy zchátralé, nyní areál využíván obč. sdruž. Army Park	7,48
Slavičín - Nevšová	Farma Nevšová	- využíván pouze v letním období	5,34
Slavičín - Divnice, Lipová	Průmyslový areál Slavičín	-50% areálu vlastní INTEC s.r.o -dochází k odstraňování nefunkčních nemovitostí -příprava nových pozemků pro investory	110

Zdroje dat: Oficiální stránky Zlínského kraje, 2014, vlastní úprava

Největším brownfieldem v Luhačovickém Zálesí je Průmyslový areál Slavičín. V této lokalitě je celkem 160 objektů, z toho přibližně 80 % je již využita. Neobsazené zůstávají převážně velké

výrobní haly. Pro některé objekty či jiné stavby již však nelze nalézt alternativní využití, a proto přichází v úvahu i jejich likvidace. Některé objekty v sobě často skýtají rozvojový potenciál, který by měl pozitivní vliv na tuto oblast.

Obrázek 17 Brownfields na území MAS Luhačovské Zálesí



Zdroj: Webové stránky Zlínského kraje; dostupné z: <http://vms4.kr-zlinsky.cz/bf/>

2.2 NÁZORY OBYVATEL MAS

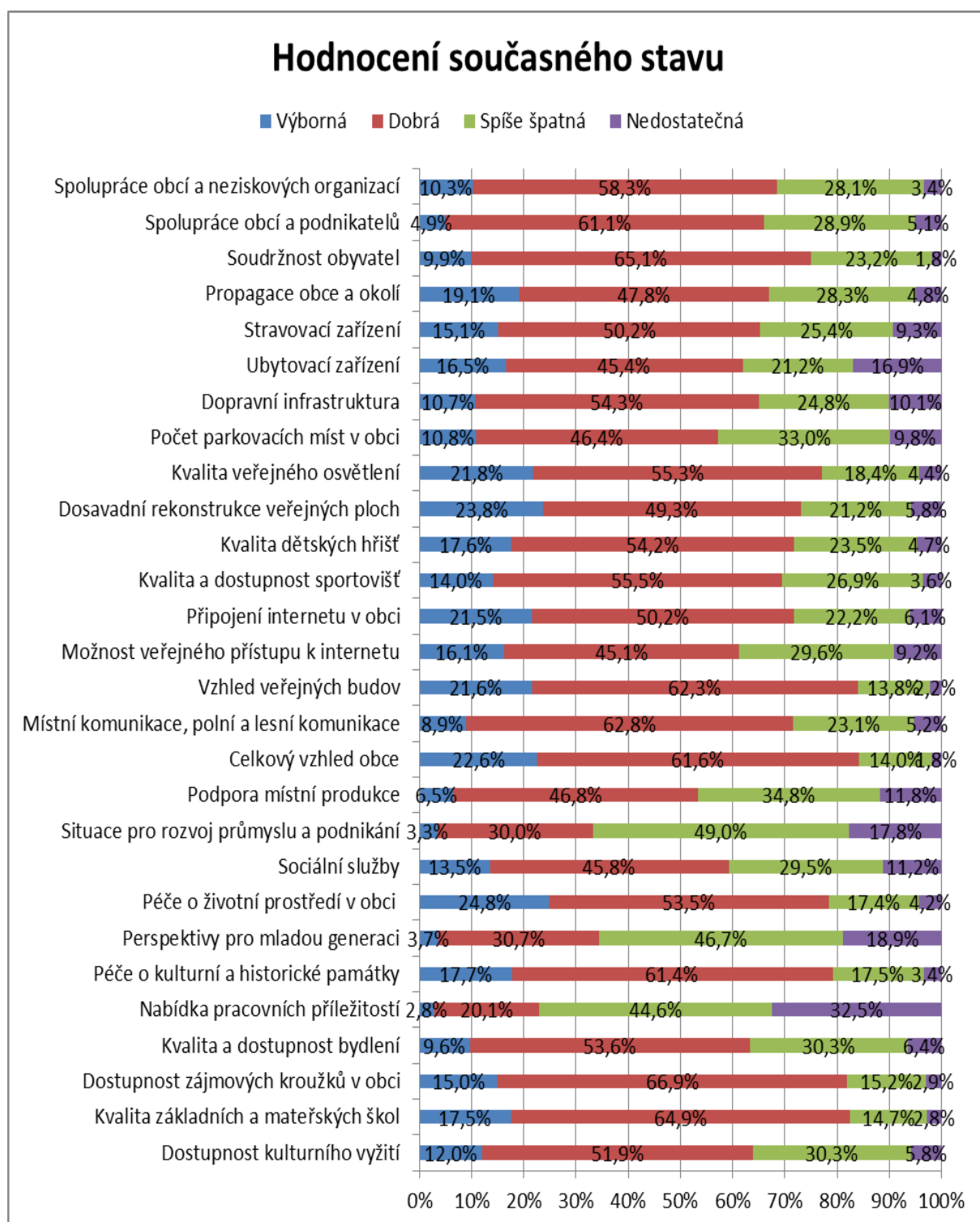
Dotazníkového šetření obyvatel obcí MAS se zúčastnilo celkem 506 osob. Masivněji se šetření zúčastnili obyvatelé z obce Pozlovice (21,2 %), dále ze Slavičina (20,6 %) a z Luhačovic (11,3 %). V ostatních obcích již byla návratnost dotazníků menší.

Do šetření se zapojila především skupina ve věku 25 – 44 let s celkovým podílem 48 % respondentů. V menším podílu se zapojily skupiny ve věku 45 – 59 let (18 %) a ve věku 19-24 let (16 %). Ostatní věkové skupiny se zapojovaly okrajově. Zastoupení mužů a žen bylo poměrně vyrovnané. Z hlediska ekonomické aktivity byli nejpočetnější skupinou zaměstnaní respondenti (37 %), dále studující (20 %), soukromí podnikatelé (12 %) a důchodci (10 %), jiné skupiny se do šetření zapojily relativně málo. Nejvíce respondentů pracuje či studuje v regionu MAS mimo domovskou obec (42 %), přímo v místě bydliště pracuje či studuje 36 % respondentů a pětina obyvatel pracuje či studuje mimo okres.

Co se týče jednotlivých oblastí života v obcích, nejvíce **spokojeni** jsou obyvatelé obcí MAS s celkovým vzhledem domovské obce, kladně jej hodnotí 84,2 % respondentů (tzn., považují situaci za výbornou nebo dobrou). Dále obyvatelé kladně hodnotí stav veřejných budov (83,9 %), kvalitou základních a mateřských škol (82,4 %), dostupností zájmových kroužků v obci (81,9 %). Obyvatelé jsou taktéž spokojeni s péčí o kulturní a historické památky (79,1 %) a s péčí o životní prostředí (78,3 %).

Nejvíce **nespokojeni** jsou obyvatelé obcí s nabídkou pracovních příležitostí, tuto situaci hodnotilo 44,6 % respondentů jako spíše špatnou a 32,5 % jako nedostatečnou. S tím také souvisí negativní hodnocení situace pro rozvoj průmyslu a podnikání, celkem 66,8 %

respondentů tuto situaci považuje za spíše špatnou nebo nedostatečnou. Dále jsou negativně hodnoceny perspektivy pro mladou generaci s celkovým podílem 65,6 %.



Zdroj: Dotazníkové šetření obyvatel MAS Luhačovské Zálesí, 2014

Do budoucna by se v ostatních obcích mělo **nejvíce investovat** do zaměstnanosti a vzniku pracovních míst, tzn. tvorba nových pracovních míst, rekvalifikační programy, veřejně prospěšné práce; a do podpory zemědělství a místní produkce. Tento výsledek koresponduje s negativním hodnocením nabídky pracovních příležitostí. Další oblastí investic by dle respondentů mělo být vybudování doprovodných turistických zařízení k turistickým trasám a cyklostezkám (informační panely, oddychová místa, úvaziště pro koně), investice do výsadby veřejné zeleně a do pořádání společenských, sportovních a jiných zábavních akcí pro veřejnost.



Zdroj: Dotazníkové šetření obyvatel MAS Luhačovské Zálesí, 2014

Činnost Luhačovského Zálesí zná nadpoloviční většina respondentů (63 %), přičemž informace o činnosti MAS obyvatelé získávají nejčastěji z webových stránek MAS (42,3 %) a z regionálního tisku, rozhlasu, televize a internetu (35,2 %).

2.3 ROZVOJOVÝ POTENCIÁL ÚZEMÍ

2.3.1 Koordinace a řízení rozvoje

Využití rozvojového potenciálu území je do určité míry spojeno se schopností využívat vhodné rozvojové nástroje a s mírou koordinace rozvojových aktivit v území. Klíčovým nástrojem jsou rozvojové koncepce obcí (plány obnovy obce či rozvojové strategické dokumenty).

Tabulka 32 Přehled rozvojových koncepcí obcí

Název obce	Rozvojový dokument	Název dokumentu
Biskupice	ANO	Program obnovy venkova (2010)
Bohuslavice nad Vlárí	ANO	Program obnovy venkova 2011-2014
Bohuslavice u Zlína	ANO	Program rozvoje venkova (2010)
Březnice	ANO	Program obnovy venkova 2013 – 2018
Březůvky	ANO	Program obnovy vesnice
Dobrkovice	NE	X
Dolní Lhota	NE	X
Doubravy	NE	X
Horní Lhota	ANO	Rozpočtový výhled od roku 2015
Hřivínův Újezd	ANO	Plán rozvoje venkova
Kaňovice	ANO	Program obnovy venkova 2011/2014
Kelníky	ANO	Program obnovy vesnice 2012
Ludkovice	ANO	Program obnovy venkova
Luhačovice	ANO	Strategie rozvoje města Luhačovice (2014-2022)
Petrůvka	ANO	Strategický dokument Petrůvka 2011_2015
Podhradí	ANO	Program rozvoje venkova
Pozlovice	ANO	Program obnovy venkova (2010)
Provodov	ANO	Program rozvoje obce Provodov 2013-2018 (aktualizace 2014)
Rudimov	ANO	Rozvojový strategický dokument obce Rudimov (aktualizace 2014)
Sehradice	ANO	Program obnovy venkova na období 2010-2014 (aktualizace 2013)
Slavičín	ANO	Strategický plán rozvoje města Slavičín (2011-2014)
Slopné	NE	X
Velký Ořechov	NE	X
Želechovice nad Dřevnicí	ANO	Strategický plán rozvoje obce Želechovice nad Dřevnicí

Zdroj: Vlastní šetření 2014

Územní plánování

Územní plánování je činnost, v jejímž rámci je potřebné skloubit zájmy samosprávy na rozvoji obce či města, zájmy zainteresovaných orgánů a zájmy jednotlivých vlastníků nemovitostí. Územní plánování chrání a rozvíjí přírodní, kulturní a civilizační hodnoty území, včetně urbanistického, architektonického a archeologického dědictví. Tabulka č. 30 zachycuje stav rozpracování ÚP u jednotlivých obcí.

Tabulka 33 – Stav územních plánů na území Luhačovského Zálesí

Obec	ÚP	Změny ÚP	Stav zpracování nového ÚP
Biskupice	ÚP platný od 4.4.2014	Doposud neproběhly	ÚP schválen
Bohuslavice nad Vlčí	ÚPD platná od 13.1.1999	Doposud neproběhly	
Bohuslavice u Zlína	ÚP platný od 12.12.2012	Doposud neproběhly	ÚP schválen
Březnice	ÚP platný 12..4.2005	Poslední změna 13.5.2013	
Březůvky	ÚP platný od 9.11.2009	Doposud proběhla 1 změna ke dni 15.3.2013	---
Dobrkovice	ÚP platný od 13.12.2013	Doposud neproběhly	ÚP schválen
Dolní Lhota	ÚP platný od 7.1.2000	Poslední změna 6.2.2014	
Doubravy	ÚP platný od 13.4.2011	Doposud neproběhly	ÚP schválen
Horní Lhota	ÚP platný od 30.8.1997	Doposud proběhlo 9 změn, poslední s účinností ke dni 15. 11. 2011	Projednávaný ÚP
Hřivínův Újezd	ÚP platný od 15.1.2010	Doposud neproběhly	ÚP schválen
Kaňovice	ÚP platný od 9.12.1994	Doposud proběhlo 5 změn, poslední s účinností ke dni 4.12.2012	Nově zpracovaný návrh
Kelníky	ÚP platný od 5.6.1998	Doposud proběhlo 5 změn, poslední s účinností ke dni 11.6.2012	---
Ludkovice	ÚP platný od 4.9.1998	Doposud proběhlo 7 změn, poslední s účinností ke dni 22. 7. 2011	Projednávaný ÚP
Luhačovice	ÚP platný od 16. 9. 2004	Poslední změna proběhla 2.10.2008	ÚP schválen
Petrůvka	ÚP platný od 2.10.2009	Doposud neproběhly	ÚP schválen
Podhradí	ÚP platný od 21.11.2011	Doposud neproběhly	ÚP schválen
Pozlovice	ÚP platný od 28.3.2012	Doposud neproběhly	ÚP schválen
Provodov	ÚP platný od 23.12.2009	Doposud neproběhly	ÚP schválen
Rudimov	ÚP platný od 30.10.2012	Doposud neproběhly	ÚP schválen
Sehradice	ÚP platný od 29.11.2013	Doposud neproběhly	ÚP schválen
Slavičín	ÚP platný od 30.12.2013	Doposud neproběhly	ÚP schválen
Slopné	ÚP platný od 4.1.2014	Doposud neproběhly	ÚP schválen
Velký Ořechov	ÚP platný od 20.3.1998	Doposud proběhly 3 změny, poslední s účinností k 27.11.2008	---
Želechovice nad Dřevnicí	ÚP platný od 28.4.2010	Doposud neproběhly	ÚP schválen

Zdroj: Městský úřad Luhačovice, odbor stavební, 2014, vlastní zpracování

Tabulka 34 Stav komplexních pozemkových úprav

Název obce	Stav KPÚ
Biskupice	Plánují se
Bohuslavice nad Vlárí	Plánují se
Bohuslavice u Zlína	Plánují se
Březnice	Realizovány
Březůvky	Plánují se
Dobrkovice	Plánují se
Dolní Lhota	Plánují se
Doubravy	Probíhají
Horní Lhota	Probíhají
Hřivínův Újezd	Plánují se
Kaňovice	Plánují se
Kelníky	Realizovány
Ludkovice	Plánují se
Luhačovice	Plánují se
Petrůvka	Probíhají
Podhradí	Plánují se
Pozlovice	Probíhají
Provodov	Plánují se
Rudimov	Plánují se
Sehradice	Probíhají
Slavičín	Plánují se
Slopné	Realizovány
Velký Ořechov	Realizovány
Želechovice nad Dřevnicí	Probíhají

Zdroj: EAGRI, vlastní úprava 2014

2.3.2 Spolupráce v rámci území a vnější vztahy

Východiskem pro spolupráci obcí mezi sebou i s jinými subjekty je společná snaha o rozvoj území. V řadě případů není možné bez spolupráce dané cíle vůbec dosáhnout. Spolupráce obcí se na území MAS koná na základě pravidelného setkávání starostů obcí, ale i podnikatelů a zástupců nestátního neziskového sektoru působící na území MAS, za účelem přípravy projektů.

Na území MAS působí i jiné sdružení obcí, která vyvíjí vlastní aktivity, realizují projekty zaměřené především na podporu turistického ruchu. Několik členských obcí MAS je také členem těchto sdružení, např. Mikroregion Jižní Valašsko, Mikroregion Luhačovské Zálesí a Sdružení měst a obcí Východní Moravy.

2.3.3 Rozvojové kapacity

Lidský potenciál pro činnost MAS – MAS Luhačovské Zálesí patří vzhledem ke své činnosti v období 2007-2013 mezi MAS s příznivým lidským potenciálem pro činnost metody LEADER i MAS jako takové. Mezi stabilní kameny členské struktury patří obce, které jsou aktivními rozvojovými aktéry území s četnými iniciačními přesahy i mimo rámec standardní municipální činnosti. Pozitivní charakteristikou lidského potenciálu je rovněž rozšiřování a postupná stabilizace personální základny MAS jako takové, které se v posledních letech etablovala do podoby aktivního aktéra na trhu práce s akcentem na zapojení vysokoškolsky vzdělaných mladých lidí s vyšší přidanou hodnotou.

Mezi klíčové výzvy MAS pro období 2014+ bezesporu patří intenzivnější spolupráce s podnikatelským prostředím, která byla v období 2007-2013 výrazně determinována majoritní orientací na PRV ČR. MAS proto připravuje v rámci SCLLD i mimo něj pestřejší portfolio možných forem spolupráce.

Finanční hospodaření MAS – MAS Luhačovské Zálesí prostřednictvím kmenové společnosti Luhačovské Zálesí o.p.s. a ve spolupráci s Mikroregionem Luhačovské Zálesí ve své činnosti v období 2007-2013 akcentovalo význam vícezdrojového financování strategie, a to primárně poradenstvím a službami v oblasti individuálních projektů či jiných dotačních forem podpory. Cílem organizace bylo poskytnout kvalitní služby pro žadatele o evropské či národní finance, respektive v průběhu jejich čerpání. S tím souvisí i struktura výdajů, které společnost uplatňovala v předchozím období – mzdové prostředky, externí služby či vzdělávání a školení.

Zhodnocení aktivity obcí při zapojení se do rozvojových aktivit MAS a při předkládání projektů do výzev MAS

Při úvahách o využitelných finančních zdrojích vždy města a obce území MAS Luhačovské Zálesí vychází z vlastních možností, které musí racionálně kombinovat s cizími zdroji. Subjekty v Luhačovském Zálesí tak běžně využívali jak vlastních zdrojů financování, současně pak i těch externích – dotace, různé podpory, úvěrování aj. Úkolem MAS bylo pro tyto subjekty najít vhodné externí zdroje ve světě evropských a národních dotací.

Obecně lze říci, že rozpočtové možnosti obcí Luhačovského Zálesí pro rámcové zhodnocení prostředků prostřednictvím dotací jsou dobré až velmi dobré. Žádná obec v regionu nevykazuje známky ekonomických problémů, drtivá většina z nich tak je schopna své dotační aktivity a projekty výrazně podpořit stabilizovanými obecními rozpočty, případně finančními zdroji z let minulých na bankovních účtech.

Zhodnocení aktivity NNO a podnikatelů při zapojení se do rozvojových aktivit MAS a při předkládání projektů do výzev MAS

Analogické postupy jako v případě obcí lze identifikovat i u subjektů z oblasti NNO a podnikatelů. Aktivnější z nich jsou schopni pro potřeby činnosti vlastních organizací racionálně kombinovat vlastní zdroje se zdroji cizími včetně dotačních pobídek. Primárně to lze pozorovat u větších regionálních NNO, které patří mezi frekventované žadatele o dotace i mimo rámec MAS.

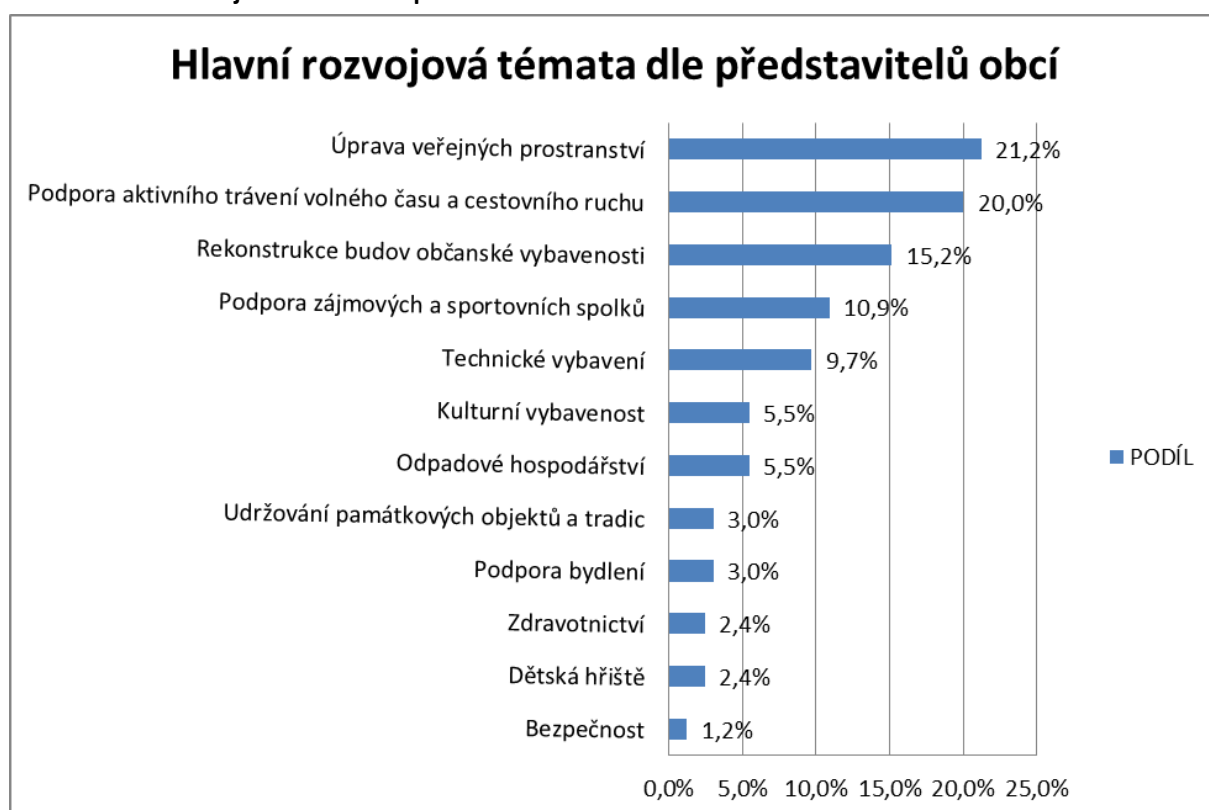
Obecně lze říci, že mezi relevantní cíle MAS v rámci rozvojového potenciálu území je nalezení silnější synergie s podnikatelskými subjekty včetně širších možností jejich podpory v SCLLD i mimo ni.

2.4 ANALÝZA PROBLÉMŮ A POTŘEB

V analýze rozvojových problémů a potřeb jsou soustředěna témata, problémy i konkrétních potřeby, které je v území třeba řešit (i když to třeba MAS či místní aktéři nejsou schopni řešit, nechtějí řešit, nebo to není v jejich kompetenci). Vychází ze socioekonomické analýzy, z výsledků dotazníkových šetření obyvatel, podnikatelů i neziskových organizací, z diskuzí zástupců MAS a různých aktérů v území MAS.

Analýza rozvojových potřeb je důležitým syntetickým podkladem pro strategickou část Strategická část z ní vychází a volí témata/problémy, které jsou subjekty z území MAS ochotny a schopny řešit v období 2014–2020.

Graf 12 Hlavní rozvojová témata dle představitelů obcí



Zdroj: vlastní šetření a úprava, 2014

Z výše uvedeného grafu vyplývají hlavní rozvojová témata, která jsou identifikována dle názorů představitelů jednotlivých obcí, týkají se bariér, respektive nedostatků.

Největší podíl (20,1 %) lze vidět u úprav veřejného prostranství, kam patří například obnova veřejné zeleně (intravilán i extravilán), vybudování/rekonstrukce chodníků, rekonstrukce autobusových zastávek, úprava veřejného osvětlení, atp. Dalším významným rozvojovým tématem je podpora aktivního trávení volného času, s čímž souvisí také podpora cestovního ruchu (podíl 19,0 %). Sem spadá například vybudování cyklostezek, odpočívadel, turistického značení, rekonstrukce lesních cest, výstavby rozhleden, víceúčelových sportovišť atp. Představitelé obcí dále soustředí pozornost na rekonstrukci budov občanské vybavenosti (podíl 14,4 %), ty se týkají například rekonstrukcí základních a mateřských škol, zdravotnických zařízení, energetických úspor veřejných budov, zajištění bezbariérového

přístupu, vybudování parkovišť, popř. garáží v blízkosti budov občanské vybavenosti atp. Rekonstrukce si vyžadují taktéž budovy zájmových a sportovních spolků. Zjištěný podíl podpory spolků v jednotlivých obcích je 10,3 %, přičemž je potřeba například obnovit hasičskou techniku, vybudovat/rekonstruovat zázemí pro činnost různých spolků, revitalizace požární nádrže atp. Dalším rozvojovým tématem je technické vybavení (podíl 9,2 %), například úprava obecních komunikací, rekonstrukce kanalizace, vybudování protipovodňových opatření atp. Stejný podíl (5,2 %) byl zaznamenán u kulturní vybavenosti a odpadového hospodářství. Podle představitelů obcí je potřeba rekonstrukce kulturních domů, vybudování společenského centra atp. V rámci odpadového hospodářství představitelé obcí usilují o pořízení svozové techniky, vybudování sběrného dvora nebo například likvidace černých skládek.

Hlavní problémy/potřeby, které vyplývají ze socioekonomické analýzy:

- nepříznivý demografický vývoj
- nedostatečné pokrytí sociálních služeb (např. nedostatečná kapacita pro seniory v DPS, absence azylových domů, chráněných bydlení atp.)
- nedostatek pracovních míst
- nedostatečná podpora místní produkce a zemědělství
- nerozvinutý cestovní ruch v obcích regionu (mimo město Luhačovice)

Hlavní problémy/potřeby dle představitelů obcí:

- špatný stav budov veřejné správy a občanské vybavenosti
- nevyhovující stav veřejných prostranství
- nedostatečná podpora aktivního trávení volného času
- nevyhovující technické vybavení a infrastruktura obcí
- špatná dopravní obslužnost

Hlavní problémy/potřeby dle občanů

- špatný rozvoj průmyslu a podnikání
- nedostatečná podpora místní produkce a zemědělství
- nepříznivá perspektiva pro mladou generaci (nedostatek pracovních míst, špatná bytová politika apod.)

2.5 SWOT ANALÝZA

SWOT analýza identifikuje vnitřní silné a slabé stránky území a vnější příležitosti a hrozby. Návrh SWOT analýzy byl zpracován na základě poznatků socioekonomické analýzy, výsledků dotazníkového šetření mezi obyvateli a na základě diskuzí na pracovních skupinách.

S – silné stránky

- Významný potenciál v cestovním ruchu především v oblasti lázeňství
- Kulturní pamětihodnosti, přírodní zajímavosti
- Osobitá lidová kultura, udržování tradic a lidových řemesel
- Relativně dobrá podnikatelská aktivita
- Dobrá úroveň vzdělanostní struktury obyvatel
- Nízký index kriminality
- Dobrá občanská vybavenost
- Rozvinutá činnost spolků a sdružení
- Dostatečné sportovní vyžití (rozvinutá cykloturistika, naučné stezky, atp.)
- Dopravní obslužnost
- Dobrá propagace území MAS a činnosti MAS
- Společný zájem (zlepšení života v obcích)
- Rozvoj celého regionu
- Dobrá spolupráce MAS s regionem
- Aktivní spolupracující starostové
- Dostatek projektových záměrů
- Čisté životní prostředí
- Akčnost a podpora změn v území
- Poměrně vysoký počet kulturních a společenských akcí (hody, zábavy, sportovní akce)

W – slabé stránky

- Nezaměstnanost
- Špatně nastavená/zpracovaná strategie minulého období
- Úbytek obyvatel, vyšší míra migrace
- Nedostatečné zastoupení organizací zaměřených na sociální péči a služby (nedostatečná kapacita pro seniory v DPS)
- Nedostatečná infrastruktura (památky, školství, odkanalizování, dopravní infrastruktura)
- Upadající zemědělství
- Nedostatečný rozvoj turistiky, agroturistiky, bioturistiky, hipoturistiky
- Absence integrované dopravní obsluhy
- Chybějící čistička odpadních vod v určitých obcích (-> nečistota vodních toků)
- Úzká spolupráce pouze několika subjektů v MAS (Pozlovice a Luhačovice)
- Nedostatek integrovaných projektů
- Nesourodá infrastruktura v území
- Malý zájem firem o realizaci dotačních projektů
- Realizace nerelevantních projektových záměrů (neodpovídají potřebám území)
- Roztříštěnost zájmů jednotlivých obcí – horší identifikace společných potřeb
- Nedostatečná provázanost produktů cestovního ruchu
- Motivací pro členství v MAS jsou peníze
- Málo finančních prostředků v MAS pro realizaci projektů
- Rozdílnost potřeb/požadavků jednotlivých obcí v regionu
- Osobní antipatie mezi vedením obcí (nebo i MAS)

O – příležitosti

- Možnost získání dotací-na činnost neziskových organizací, spolků, malých obcí apod.
- Zaměření projektů na zlepšení bezpečnosti (komunikace, chodníky atp.)
- Rozšíření spolupráce s jinými MAS – realizaci společných projektů
- Kvalitně zpracovaná strategie = rozvoj regionu
- Příprava nového zákona o cestovním ruchu
- Možnost rozvoje a podpory drobných živnostníků
- VPP = možnost pracovních příležitostí
- Spolupráce – management + žadatelé
- Využití knihoven jako center vzdělávání (celoživotního, komunálního atp.)
- Zvýšení podpory místních produktů, výrobců a zemědělců
- Podpora rozvoje sociálního podnikání, zvýšení pracovních míst
- Zvýšení turistického zájmu o další místa regionu (mimo město Luhačovice) – rozvoj agroturistiky

T – hrozby

- Ztráta selského rozumu – příliš komplikovaná pravidla pro realizaci projektů
- Krácení dotací z EU
- Závislost na dotacích a splnění doby udržitelnosti
- Nový občanský zákoník – častá změna legislativy
- Špatný pohled/porozumění jiných veřejných institucí
- Lobismus
- Omezení dotací pro malé obce – horší postavení menších obcí
- Živelné katastrofy
- Politická nestabilita
- Hospodářská krize – snížení turistické návštěvnosti
- Nekonečné rozrůstání území MAS
- Nedostatek finančních a lidských zdrojů
- Úpadek krajiny + zemědělství
- Funkční období starostů
- Administrativní náročnost dotací

3. STRATEGICKÁ ČÁST

3.1 VIZE, MISE A STRATEGICKÉ CÍLE

Dlouhodobá vize zachycuje představu o tom, kam by měl rozvoj MAS směřovat, jak by MAS měla v budoucnu vypadat. V úvodní pasáži vize jsou stručně zachycena pomocí klíčových slov hlavní podstata vize. Jednotlivé oblasti vize jsou potom rozvinuty do podoby uchopitelné všemi aktéry a především do podoby, z níž logicky vyplývají jednotlivé cíle integrované strategie MAS.

Mise zachycuje poslání MAS, celkovou filozofii činnosti MAS a principy, na nichž bude rozvoj MAS postaven.

Strategický cíl formuluje hlavní mezníky celkového rozvoje MAS, tj. celkové dopady realizace všech rozvojových činností.

Vize MAS 2020

Luhačovské Zálesí je atraktivním a prosperujícím regionem, založeným na udržitelném rozvoji cestovního ruchu, který čerpá z provázaného systému propagace turistických produktů, kvalitních veřejných i soukromých služeb, moderního vzhledu obcí a potenciálu kulturního a přírodního dědictví. Návštěvníkům nabízí lákavé propojení venkovských tradic a služeb lázeňského centra, místním obyvatelům pak kvalitní zázemí pro život, vzdělání a pracovní uplatnění.

➤ **Atraktivní a prosperující region**

Region podporuje modernizaci technologického vybavení a vytváří podmínky pro růst stávajících podniků. Region je lukrativním místem pro příchod nových podniků, čímž se region podílí na vzniku nových pracovních míst a příležitostí. Region je schopen připravit a poskytovat novým podnikatelským subjektům vhodné prostory pro podnikání, nalézá efektivní řešení opuštěných a zanedbaných podnikatelských lokalit.

Mezi důležité priority patří efektivní komunikace a kooperace s okolními regiony za účelem nalézání inovativních způsobů řešení společných otázek.

➤ **Udržitelný cestovní ruch**

Luhačovské Zálesí je v mnoha směrech jedinečným regionem, nejvýznamnější konkurenční výhodou oproti okolním sub-regionům je tradice lázeňství v největších moravských lázních Luhačovice. Luhačovské Zálesí je regionem založeným na udržitelném rozvoji cestovního ruchu nabízejícím stejně tak aktivní odpočinek jako nenáročnou formu rekreace a čerpá z provázaného systému propagace turistických služeb, přičemž nabízí propojení venkovských tradic a služeb lázeňského města. I přes dlouhodobé působení cestovního ruchu zachovává čisté životní prostředí a udržuje kulturní zvyklosti. Tato podpora udržitelného cestovního ruchu nenarušuje životní styl obyvatel regionu, naopak je obyvateli místní turismus

podporován a rozvoj turistiky přináší obyvatelům užitek. Cestovní ruch v regionu láká aktéry bohatou nabídkou kulturního a sportovního vyžití. V regionu se zlepšují podmínky pro formy turistiky šetrné k přírodě, jako je agroturistika, vesnická turistika, ekoturismus.

➤ **Kvalitní veřejné a soukromé služby**

V regionu je kladen důraz na zlepšení a rozvoj dopravní infrastruktury včetně kvalitní údržby veřejných komunikací. V regionu je hojně využívána kvalitní nabídka služeb veřejné hromadné dopravy. Region poskytuje obyvatelům optimální možnosti sociálních, zdravotních, vzdělávacích a ostatních veřejných služeb. K zajištění těchto služeb je region schopen využít inovativní přístupy a flexibilní řešení. V regionu jsou zabezpečeny služby a kapacity pro všechny skupiny potřebných obyvatel, region podporuje sociální začleňování a za pomoci sociální prevence se v regionu daří předcházet sociálně nepříznivým fenoménům. Region nabízí zvýšenou kvalitu výuky ve vzdělávacích zařízeních s rozvinutou spoluprací škol. Pro region je důležitá uplatnitelnost absolventů, proto podporuje a motivuje podnikatelské subjekty k poskytování praxí a stáží pro žáky a studenty.

➤ **Moderní vzhled obcí**

Všechny obce v regionu se mohou chlubit svým moderním vzhledem a upraveným veřejným prostranstvím. Příznivé životní prostředí v obcích je zabezpečeno dostatkem prostor s veřejnou zelení, které zapadají do celkového charakteru území obce. Občané se podílí na udržení atraktivního vzhledu veřejných prostranství. Obce využívají moderní sítě technické infrastruktury a komunikační technologie.

➤ **Kulturní a přírodní dědictví**

Region zužitkovává potenciál hodnotného kulturního a přírodního dědictví a klade důraz na udržení stability krajiny a krajinného rázu. Jsou budována opatření zmírňující negativní projevy vodní a větrné eroze, dále opatření sloužící k eliminaci či minimalizaci povodňových škod. Region dostatečně spolupracuje s neziskovým sektorem a zemědělci a tato spolupráce se orientuje především na zlepšení stavu životního prostředí. V regionu se nachází zachovalé kulturní památky lákající k navštívení obyvatele regionu i turisty.

➤ **Benefit pro návštěvníka**

Region je vyhledávaným cílem návštěvníků díky nevšedním a ojedinělým zážitkům sestávajících se z kvalitních podmínek pro rekreaci a široké nabídky služeb včetně poutavého poznání místních tradic a folkloru. Široké spektrum služeb cestovního ruchu je patřičně prezentováno a propagováno rozličnými formami pro všechny skupiny návštěvníků. Přirozeným centrem regionu je lázeňské město Luhačovice, které spolu s okolními obcemi

tvoří soudržný a harmonický celek a nabízí propojení venkovských tradic a služeb lázeňského centra. Návštěvníci využívají kvalitně vybudovanou infrastrukturu pro cykloturistiku, hipoturistiku a agroturistiku a mají tak možnost si vychutnat výjimečný přírodní charakter regionu.

➤ **Benefit pro obyvatele**

Obyvatelé jsou spokojeni se životem v regionu a aktivně se zapojují do obecních aktivit, region nabízí bohatý sportovní a kulturně společenský život. Nově příchozí obyvatelé se lehce začleňují do volnočasových a spolkových organizací v obci. Region podporuje náležitý rozvoj činnosti neziskových organizací a je zajištěno jejich zázemí a vybavení. Region povzbuzuje veřejnou debatu a přijímání nových myšlenek, občané mají možnost podílet se na rozvojových aktivitách regionu a jsou dostatečně informováni o dění v obci a regionu. Obyvatelé využívají širokou škálu nabízených regionálních produktů, čímž podporují místní výrobce.

Region je připravený na realizaci vize a má potenciál realizovat i aktivity nepodporované vnějšími dotačními prostředky.

Mise MAS

Budoucnost regionu Luhačovské Zálesí se odvíjí od vzájemné kooperace všech aktérů, společně sdílených hodnot a dotahování vytyčených cílů, k čemuž jako nástroj koordinace slouží Komunitně vedená strategie místního rozvoje. MAS Luhačovské Zálesí je organizací věnující se rozvojové činnosti na území své působnosti, přičemž pružně reaguje na potřeby svých členů, celého území a pomáhá v jeho rozvoji s ohledem na aktuální situaci ve společnosti. Prostřednictvím Komunitně vedené strategie místního rozvoje zprostředkovává finanční prostředky na realizaci rozvojových záměrů participujících členů. Záměrem je na základě místního rozvojového potenciálu ustanovit prioritní rozvojové okruhy do roku 2020 a to především za účelem vytvoření kvalitních podmínek pro život svých obyvatel a udržení a posílení potenciálu MAS Luhačovské Zálesí.

Účelem SCLLD MAS Luhačovské Zálesí je:

- sladit představy aktérů z území MAS o budoucím rozvoji území,
- stanovit nejvhodnější a nejpotřebnější rozvojové aktivity,
- zkoordinovat rozvojové činnosti jednotlivých aktérů,
- podpořit aktéry při přípravě a realizaci rozvojových projektů,
- zajistit financování rozvojových projektů z operačních programů s vyhrazenými prostředky pro MAS.

Strategický cíl:

Strategický cíl formuluje hlavní mezníky celkového rozvoje MAS, tj. celkové dopady realizace všech rozvojových činností.

Míra dosahování strategických cílů je pravidelně sledována pomocí indikátorů strategických cílů. Jde o indikátory dopadů, které reflektují nejen činnosti MAS a subjektů v rámci CLLD, ale i další rozvojové aktivity směřující ke zlepšení situace v území.

Strategický cíl 1: Zvýšit konkurenceschopnost místní ekonomiky a zlepšit řízení rozvoje území

Strategický cíl 2: Zkvalitnit prostředí pro život obyvatel

Strategický cíl 3: Zlepšit podmínky pro rozvoj cestovního ruchu a kulturního prostředí

Strategický cíl 4: Uchovat přírodní potenciál a krajinný ráz

VIZE

Luhačovské Zálesí je atraktivním a prosperujícím regionem, založeným na udržitelném rozvoji cestovního ruchu, který čerpá z provázaného systému propagace turistických produktů, kvalitních veřejných i soukromých služeb, moderního vzhledu obcí a potenciálu kulturního a přírodního dědictví. Návštěvníkům nabízí lákavé propojení venkovských tradic a služeb lázeňského centra, místním obyvatelům pak kvalitní zázemí pro život, vzdělání a pracovní uplatnění..

STRATEGICKÝ CÍL 1

**Zvýšit konkurenceschopnost
místní ekonomiky a zlepšit
řízení rozvoje území**

Priorita A: Podpora podnikání
a pracovních míst

Priorita B: Management
rozvoje místního partnerství

STRATEGICKÝ CÍL 2

**Zkvalitnit prostředí pro život
obyvatel**

Priorita C: Zlepšení podmínek pro
volnočasové aktivity

Priorita D: Zajištění kvalitních
veřejných služeb

STRATEGICKÝ CÍL 3

**Zlepšit podmínky pro rozvoj
cestovního ruchu a kulturního
prostředí**

Priorita E: Podpora cestovního
ruchu

Priorita F: Podpora kulturního
prostředí

STRATEGICKÝ CÍL 4

**Uchovat přírodní potenciál a
krajinný ráz**

Priorita G: Životní prostředí a
krajina

Specifické cíle

A1: Zvýšit
konkurenceschopnost
podnikatelských subjektů
v regionu

A2: Zvýšit využití brownfields a
dalších prostor pro podnikání

A3: Vytvořit atraktivní
podnikatelské prostředí

B1: Zlepšit spolupráci v rámci
MAS

B2: Posílit přeshraniční a
mezinárodní spolupráci

Specifické cíle

C1: Zlepšit podmínky pro činnost
neziskových organizací a zájmových spolků

C2: Zkvalitnit infrastrukturu a vybavenost
pro volnočasové aktivity

D1: Zkvalitnit podobu veřejných
prostranství a veřejných budov

D2: Zajistit dostatečné kapacity zařízení
sociálních a zdravotních služeb a podpořit
sociální začleňování

D3: Posílit kvalitu vzdělávání s důrazem na
základní a mateřské školy

D4: Zkvalitnit dopravní a technickou
infrastrukturu

Specifické cíle

E1: Zkvalitnit nabídku služeb
cestovního ruchu

E2: Zlepšit marketing
cestovního ruchu

F3: Aktivní politika v oblasti
doplňkové turistické
infrastruktury CR

F4: Rozvoj kultury a ochrana
památek

Specifické cíle

G1: Dobudovat a modernizovat technickou
infrastrukturu životního prostředí

G2: Posílit péči o krajinu a zlepšit
ekologické charakteristiky krajiny

G3: Zefektivnit nakládání s odpady a
energiemi

G4: Zvýšení konkurenceschopnosti všech
druhů zemědělské činnosti

G5 – Podpora krajinotvorné funkce
zemědělství a rozvoj mimoprodukčních
funkcí zemědělských podniků

G6 – Podpora podnikatelů produkcujících
regionální produkty

3.2 Priority, specifické cíle a opatření

Priority jsou hlavní **témata rozvoje**, tj. věcné oblasti, která chce MAS rozvíjet.

Specifické cíle následně podrobněji stanoví ve vazbě na vizi a strategický cíl, čeho konkrétně má být v jednotlivých oblastech dosaženo. Každý cíl má u svých opatření stanoveny monitorovací indikátory.

Opatření rozpracovávají způsob dosažení cílů a vycházejí ze znalosti území, jeho problémů a rozvojových předpokladů. S ohledem na roli SCLLD při uplatňování metody CLLD jsou rozlišovány dva typy opatření:

- **Opatření CLLD**, tj. opatření tematicky spadající pod nástroj CLLD a financovatelná z operačních programů pomocí CLLD.
- **Opatření ostatní**.

Obsahově je tedy strategická část (to, co je v regionu potřebné realizovat za rozvojové činnosti) širší než je okruh témat podporovaných pomocí CLLD. Opatření nespádající do CLLD budou realizována individuálními projekty MAS nebo individuálními projekty a dalšími aktivitami subjektů s území s různou měrou zapojení MAS v souladu s vizí MAS.

U opatření, kde je to relevantní, jsou vysvětleny/zdůrazněny integrační a inovativní prvky. Integračním prvkem se rozumí konkrétní uplatnění integrovaného přístupu, tj. věcné, územní či časovou provázanost vybraných opatření. Inovační prvky jsou nové nástroje, přístupy, metody apod. uplatněné při řešení opatření.

Priority:

- Priorita A: Podpora podnikání a pracovních míst
- Priorita B: Management rozvoje místního partnerství
- Priorita C: Zlepšení podmínek pro volnočasové aktivity
- Priorita D: Zajištění kvalitních veřejných služeb
- Priorita E: Podpora cestovního ruchu
- Priorita F: Podpora kulturního prostředí
- Priorita G: Životní prostředí a krajina

Priorita A: PODPORA PODNIKÁNÍ A PRACOVNÍCH MÍST

Specifický cíl A1: Zvýšit konkurenceschopnost podnikatelských subjektů v regionu

➤ **Opatření CLLD A1.1: Zlepšení inovační a technologické vybavenosti podniků**

Klíčový bude důraz na tvorbu pracovních míst díky zlepšení vybavenosti a inovační schopnosti podniků. Podpora regionálních produktů, vytvoření sítě místních producentů, podpora regionálních produktů na trhu.

Opatření bude financováno z OP Zaměstnanost.

➤ **Opatření CLLD A1.2: Zlepšení inovační a technologické vybavenosti zemědělských a lesnických subjektů**

Opatření se zaměřuje na zkvalitnění činnosti zemědělských podniků a zlepšení lesního hospodářství. Podpora regionálních produktů, vytvoření sítě místních producentů, podpora regionálních produktů na trhu. Podpora mimoprodukčních funkcí zemědělských subjektů.

Opatření bude financováno z PRV.

Specifický cíl A2: Zvýšit využití brownfields a dalších prostor pro podnikání

➤ **Opatření A2.1: Revitalizace brownfields a podpora využitelnosti podnikatelských objektů**

Analýza nevyužitých brownfields v jednotlivých obcích, analýza vhodných nemovitostí k podnikání v jednotlivých obcích, revitalizace brownfields, modernizace prvků a částí elektrizační soustavy ve vztahu k potřebám podnikatelského sektoru

Specifický cíl A3: Vytvořit atraktivní podnikatelské prostředí

➤ **Opatření A3.1: Zlepšování podnikatelského prostředí**

Dotační poradenství, poradenské služby (např. mentoring, koučing...), informační servis, podpora odborného vzdělávání, setkávání s podnikateli, networking, kooperace aj.

➤ **Opatření A3.2: Rozvoj nového podnikání**

Podpora nových podnikatelských záměrů, podpora vzniku podnikatelských inkubátorů, poradenské služby zaměřené na inovační start-upy, rozvoj služeb podpůrné infrastruktury

Priorita B: MANAGEMENT ROZVOJE MÍSTNÍHO PARTNERSTVÍ

Specifický cíl B1: Zlepšit spolupráci v rámci MAS

➤ **Opatření B1.1 Podpora vytváření místních partnerství**

Zefektivnění řešení společných otázek obcí regionu – setkávání statutárních zástupců obcí, zvyšování participace subjektů z regionu na jeho rozvoji, společná setkávání občanů, neziskových organizací a podnikatelských subjektů z regionu

➤ **Opatření B1.2: Vytvoření společného rámce pro realizace integrovaných projektů v regionu**

Poradenství při přípravě projektů, koordinace a iniciace projektových záměrů, propagace záměrů MAS

Specifický cíl B2: Posílit přeshraniční a mezinárodní spolupráci

➤ **Opatření B2.1 Přeshraniční a mezinárodní spolupráce**

Výměna zkušeností a spolupráce s ostatními MAS, setkávání se zahraničními partnery za účelem řešení společných projektů

Priorita C: ZLEPŠENÍ PODMÍNEK PRO VOLNOČASOVÉ AKTIVITY

Specifický cíl C1: Zlepšit podmínky pro činnost neziskových organizací a zájmových spolků

➤ **Opatření C1.1 Budování/rekonstrukce komunitních center a kluboven pro činnost spolků**

Výstavba a rekonstrukce komunitních center a kluboven.

➤ **Opatření C1.2: Podpora spolkové činnosti a akcí neziskových organizací**

Finanční a propagační podpora spolkové činnosti a akcí neziskových organizací.

Specifický cíl C2: Zkvalitnit infrastrukturu a vybavenost pro volnočasové aktivity

➤ **Opatření C2.1: Budování infrastruktury pro volnočasové aktivity**

Výstavba obecních výletišť, budování dětských hřišť.

Priorita D: ZAJIŠTĚNÍ KVALITNÍCH VEŘEJNÝCH SLUŽEB

Specifický cíl D1: Zkvalitnit podobu veřejných prostranství a veřejných budov

➤ **Opatření D1.1: Modernizace a rekonstrukce veřejných budov**

Rekonstrukce veřejných budov a jejich rozvoj, zřízení doplňující zeleně v okolí budov a na budovách.

➤ **Opatření D1.2: Obnova veřejných prostranství a veřejné zeleně**

Rekonstrukce veřejných prostranství (chodníky, lavičky, atp.), obnova zeleně kolem veřejných prostranství.

Specifický cíl D2: Zajistit dostatečné kapacity zařízení sociálních a zdravotních služeb a podpořit sociální začleňování

➤ **Opatření CLLD D2.1: Vybudování / dobudování kapacit zařízení sociálních služeb**

Vybudování infrastruktury pro terénní, ambulantní a nízkokapacitní pobytové formy sociálních, zdravotních a návazných služeb pro osoby sociálně vyloučené či ohrožené chudobou a sociálním vyloučením. Zřizování či rekonstrukce zařízení pro poskytování komunitní péče. Pořízení bytových domů a bytů pro sociální bydlení.

Opatření bude financováno z IROP.

➤ **Opatření D2.2: Zkvalitnění zdravotnických služeb**

Podpora aktivit pro návaznou a vysoce specializovanou zdravotní péči

Specifický cíl D3: Posílit kvalitu vzdělávání s důrazem na základní a mateřské školy

➤ **Opatření CLLD D3.1: Zlepšení vybavenosti základních a mateřských škol**

Rekonstrukce budov, Budování specializovaných učeben.

Opatření bude financováno z IROP.

➤ **Opatření CLLD D3.2: Celoživotní vzdělávání a podpora uplatnění obyvatel na trhu práce**

Podpora vzdělávacích aktivit se zaměřením na uplatnitelnost obyvatelů, propagace a rozvoj celoživotního vzdělávání.

Opatření bude financováno z OP Zaměstnanost.

Specifický cíl D4: Zkvalitnit dopravní a technickou infrastrukturu

➤ **Opatření D4.1: Zlepšení stavu a údržby veřejných komunikací**

Rekonstrukce silnic 2. a 3. třídy, rekonstrukce a opravy místních komunikací.

➤ **Opatření CLLD D4.2: Rozvoj infrastruktury pro nemotorovou dopravu**

Výstavba cyklostezek a souvisejícího zázemí a zeleně.

Opatření bude financováno z IROP.

➤ **Opatření CLLD D4.3: Zvýšení dopravní bezpečnosti**

Vybudování svodidel u problematických komunikací, budování přechodů

➤ **Opatření D4.4 Rozvoj veřejné hromadné dopravy**

Zlepšení dopravní návaznosti spojů, doplnění chybějících spojů. Rekonstrukce zastávek veřejné hromadné dopravy

➤ **Opatření D4.5: Zlepšení kvality veřejné technické infrastruktury**

Rekonstrukce veřejného osvětlení, obecních rozhlasů, inovace ICT

Priorita E: Podpora cestovního ruchu

Specifický cíl E1: Zkvalitnit nabídku služeb cestovního ruchu

➤ **Opatření E1.1: Zlepšení turistické infrastruktury**

Modernizace zařízení pro CR, inovace vybavení, další rozvoj již vybudované turistické infrastruktury (cyklostezky, tělocvičny, venkovní sportovní plochy)

Specifický cíl E2: Zlepšit marketing cestovního ruchu

➤ **Opatření E2.1: Zlepšení řízení cestovního ruchu**

Vytvoření ucelené koncepce cestovního ruchu, posílení spolupráce a koordinace subjektů v cestovním ruchu

➤ **Opatření E2.2: Tvorba turistických produktů a jejich propagace**

Vytvoření nabídky zážitkových balíčků, podpora zavádění wellness pobytů, podpora agroturistiky a hipoturistiky, zavedení karty návštěvníka.

Priorita F: Podpora kulturního prostředí

Specifický cíl F1: Rozvoj kulturního prostředí

➤ **Opatření E.1.2: Rozvoj kultury a ochrana památek**

Rekonstrukce/vybudování kulturních zařízení, regenerace nemovitých kulturních památek, veřejná infrastruktura pro zpřístupnění a zatraktivnění kulturního a přírodního dědictví.

Priorita G: Životní prostředí a krajina

Specifický cíl G1: Dobudovat a modernizovat technickou infrastrukturu životního prostředí

➤ **Opatření G1.1: Výstavba kanalizací a čistíren odpadních vod**

Výstavba a rekonstrukce kanalizačních sítí a vybudování čistíren odpadních vod.

➤ **Opatření G1.2: Zajištění pitné vody**

Výstavba a rekonstrukce úpraven vody a zdrojů pitné vody

Specifický cíl G2: Posílit péči o krajinu a zlepšit ekologické charakteristiky krajiny

➤ **Opatření G2.1: Prevence rizik**

Protipovodňová opatření, preventivní opatření před poškozením zemědělské produkce přírodními katastrofami, prevence sesuvů apod.

➤ **Opatření G2.2 Zlepšování stavu životního prostředí**

Posílení biodiverzity, podpora ekologického zemědělství, výsadba a obnova zeleně, zlepšování kvality vody, ochrana vodních útvarů podzemních vod

Specifický cíl G3: Zefektivnit nakládání s odpady a energiemi

➤ **Opatření G3.1: Zlepšení odpadového hospodářství**

Optimalizace nakládání s odpady – vybudování sběrných dvorů, systémů pro separaci komunálního odpadu, odstraňování nepovolených skládek aj.

➤ **Opatření G3.2: Energetické úspory**

Realizace energetických úspor, podpora ekologického vytápění, zlepšování kvality ovzduší

Specifický cíl G4: Zvýšení konkurenceschopnosti všech druhů zemědělské činnosti

- **Opatření G4.1:** podpora rozvoje zemědělských podniků, podpora ekologického zemědělství

Realizace investic do zemědělských staveb včetně nezbytných manipulačních ploch pro živočišnou a rostlinnou výrobu, investice do techniky a technologií pro živočišnou a rostlinnou výrobu včetně pořízení a obnovy závlahových zařízení, investice do vzdělávání a personálních kapacit zemědělství.

Specifický cíl G5: Podpora krajinnotvorné funkce zemědělství a rozvoj mimoprodukčních funkcí zemědělských podniků

- **Opatření G5.1:** preventivní opatření před poškozením zemědělské produkce přírodními katastrofami

Zajištění ochrany proti vodní a větrné erozi, důraz na zachování příznivých fyzikálních, chemických a biologických vlastností půdy, uchování úrodné, biologicky činné vrstvy půdy, ochrana kvality povrchových a podzemních vod, udržování přírodní rovnováhy, ochrana a podpora biologické rozmanitosti zemědělských ekosystémů, uchování ekologické stability přírodních ekosystémů.

Specifický cíl G6: Podpora podnikatelů produkujících regionální produkty

- **Opatření G6.1:** Vytvoření sítě místních producentů

Realizace investice spojených s marketingem místních producentů a včetně síťování a společné prezentace.

- **Opatření G6.2:** Podpora regionálních produktů

Realizace stavebních a technologických investic vedoucích ke zlepšení zpracování zemědělských a potravinářských produktů včetně nezbytných manipulačních ploch, realizace investic ke zlepšování a monitorování kvality zemědělských a potravinářských produktů. Nákup zařízení přímo souvisejících s finální úpravou, balením a značením výrobků ve vztahu ke zvyšování kvality včetně technologií souvisejících s dohledatelností produktů

3.4 VAZBY NA JINÉ STRATEGICKÉ DOKUMENTY

Pro vhodné nastavení strategické části SCLLD MAS Luhačovské Zálesí je důležité, aby byla provázaná s dalšími strategickými dokumenty týkajícími se území MAS (na úrovni národní, krajské i lokální). V této kapitole jsou tedy hodnoceny klíčové národní a krajské dokumenty, existující dokumenty svazků obcí, jednotlivé obce (až na výjimky) své strategické dokumenty zpracované nemají.

- Strategie regionálního rozvoje ČR 2014–2020
- Politika územního rozvoje České republiky 2008
- Strategie rozvoje Zlínského kraje 2009-2020²
- Program rozvoje územního obvodu Zlínského kraje 2013-2016
- Strategický rozvojový plán mikroregionu Luhačovské Zálesí
- Strategie rozvoje města Luhačovice 2014-2022
- Strategický plán rozvoje města Slavičín 2011-2014

² Ve verzi 2.0 z roku 2013.

Tabulka 35 Vazby strategických dokumentů na priority SCLLD MAS LZ

	SRR	SRZK	PRO ÚZK	SRP MLZ	PRM Lu	SPR SI
Priorita A: Podpora podnikání a pracovních míst						
Opatření A1.1.: Zlepšení inovační a technologické vybavenosti podniků	X	X	X	X		X
Opatření A1.2: Zlepšení inovační a technologické vybavenosti zemědělských a lesnických subjektů		X	X	X		
Opatření A2.1: Revitalizace brownfields a podpora využitelnosti podnikatelských objektů	X	X	X			
Opatření A3.1: Zlepšování podnikatelského prostředí	X	X	X	X		
Opatření A3.2: Rozvoj nového podnikání	X	X	X	X		X
Priorita B: Management rozvoje místního partnerství						
Opatření B1.1 Podpora vytváření místních partnerství	X			X		X
Opatření B1.2: Vytvoření společného rámce pro realizace integrovaných projektů v regionu				X		
Opatření B2.1 Přeshraniční a mezinárodní spolupráce				X		
Priorita C: Zlepšení podmínek pro volnočasové aktivity						
Opatření C1:1 Budování/rekonstrukce komunitních center a kluboven pro činnost spolků	X				X	
Opatření C1.2: Podpora spolkové činnosti a akcí neziskových organizací	X	X	X		X	
Opatření C2.1: Budování infrastruktury pro volnočasové aktivity	X				X	X
Priorita D: Zajištění kvalitních veřejných služeb						
Opatření D1.1: Modernizace a rekonstrukce veřejných budov		X	X		X	
Opatření D1.2: Obnova veřejných prostranství a veřejné zeleně		X	X		X	
Opatření D2.1: Vybudování / dobudování kapacit zařízení sociálních služeb	X	X	X	X		X
Opatření D2.2: Zkvalitnění zdravotnických služeb	X	X	X	X		X
Opatření D3.1: Zlepšení vybavenosti základních a mateřských škol	X	X	X	X	X	
Opatření D3.2: Celoživotní vzdělávání a podpora uplatnění obyvatel na trhu práce	X	X	X	X		
Opatření D4.1: Zlepšení stavu a údržby veřejných komunikací	X	X	X		X	X
Opatření D4.2: Rozvoj infrastruktury pro nemotorovou dopravu	X	X	X		X	X
Opatření D4.3: Zvýšení dopravní bezpečnosti		X	X			X
Opatření D4.4 Rozvoj veřejné hromadné dopravy	X	X	X			X

Opatření D4.5: Zlepšení kvality veřejné technické infrastruktury	X	X	X	X	X	
Priorita E: Podpora cestovního ruchu						
Opatření E1.1: Zlepšení turistické infrastruktury		X	X	X	X	
Opatření E2.1: Zlepšení řízení cestovního ruchu	X	X	X	X		X
Opatření E2.2: Tvorba turistických produktů a jejich propagace		X	X	X	X	X
Priorita F: Podpora kulturního prostředí						
Opatření F.1.2: Rozvoj kultury a ochrana památek	X	X	X	X		X
Priorita G: Životní prostředí a krajina						
Opatření G1.1: Výstavba kanalizací a čistíren odpadních vod	X	X	X	X	X	
Opatření G1.2: Zajištění pitné vody	X	X	X	X		
Opatření G2.1: Prevence rizik	X			X		X
Opatření G2.2: Zlepšování stavu životního prostředí	X	X	X	X		
Opatření G3.1: Zlepšení odpadového hospodářství	X	X	X		X	X
Opatření G3.2: Energetické úspory	X	X	X		X	X
Opatření G4.1.: Podpora rozvoje zemědělských podniků, podpora ekologického zemědělství		X	X			
Opatření G5.1.: Preventivní opatření před poškozením zemědělské produkce přírodními katastrofami	X					X
Opatření G6.1.: Vytvoření sítě místních producentů				X		
Opatření G6.2.: Podpora regionálních produktů		X	X			

Pozn.: SRR – Strategie regionálního rozvoje ČR 2014–2020; SRZK – Strategie rozvoje Zlínského kraje 2009–2020; PROÚZK – Program rozvoje územního obvodu Zlínského kraje 2013–2016; SRP MLZ – Strategický rozvojový plán mikroregionu Luhačovské Zálesí, PRM Lu – Program rozvoje města Luhačovice 2014–2022, SPR Sl – Strategický plán rozvoje města Slavičín 2011–2014.

SEZNAM ZKRATEK

MAS	Místní akční skupina
ČR	Česká republika
ČOV	Čistírna odpadních vod
SV	Skupinový vodovod
ÚV	Úpravna vody
OZP	Osoby se zdravotním postižením
ÚP	Úřad práce
ČSÚ	Český statistický úřad
MŠ	Mateřská škola
ZŠ	Základní škola
SŠ	Střední škola
ÚP	Územní plán
iRURU	Internetový portál Rozbor udržitelného rozvoje území obce
CHKO	Chráněná krajinná oblast
PP	Přírodní park
ÚP	Úřad práce
SDH	Sbor dobrovolných hasičů
SK	Sportovní klub
TJ	Tělovýchovná jednota

PŘÍLOHY K ANALYTICKÉ ČÁSTI

PŘÍLOHA 1 – PŘEHLED ČLENSKÝCH OBCÍ MAS

Biskupice

Obec najdeme v půvabném údolí Černého potoka pod výběžky Vizovické vrchoviny v sousedství lázní Luhačovice. O vzniku obce se v historických pramenech hovoří již od 8. století, kdy byla oblast osídlena, avšak první písemná zmínka se datuje do roku 1131. Biskupice spolu s obcí Sehradice jsou považovány za nejstarší obce v MAS. V obci je k vidění několik kulturních památek. Na návsi stojí barokní socha sv. Jana Nepomuckého z r. 1796, dále je v obci kamenný kříž z r. 1866, zdobený drobným lidovým reliéfem a několik dalších objektů charakteristických pro lidové stavitelství. Biskupice nabízí sportovní vyžití v areálu místního TJ, včetně nově vybudovaného víceúčelového hřiště a taktéž pro své nejmenší občanky nové dětské hřiště. Kromě toho se v posledních letech podařilo zrealizovat celou řadu zajímavých projektů, mezi ně patří bezesporu výstavba moderní kaple.



Bohuslavice u Zlína

Obec Bohuslavice u Zlína se rozpíná pod západními vrcholky Vizovické vrchoviny, jižním směrem od města Zlína. Obec se rozkládá v údolí říčky Březnice a Oskorušného potoka, jež uprostřed obce ústí do Březnice. Obcí prochází hlavní tah silnice vedoucí ze Zlína do Uherského Hradiště. První písemná zmínka o obci se datuje z roku 1362. V roce 1405 byla obec připojena k majetku malenovického panství. Kvůli ničivé povodni, která postihla obec v roce 1958, nenajdeme v Bohuslavicích žádné historické památky, kromě dvou kamenných křížů. Chloubou obce je však moderní kaple, se zajímavě řešenou věží.



Bohuslavice nad Vlárí

Obec Bohuslavice nad Vlárí se nachází ve Zlínském kraji, v CHKO Bílé Karpaty nedaleko 5 km vzdáleného města Slavičína a 17 km vzdáleného lázeňského města Luhačovice. Leží v údolí řeky Vlárý, v nadmořské výšce kolem 338 m. Vede zde železniční trať Slavičín – Štítná n. V. Ze Slavičína je příjezd po silnici III. tř. Slavičín – Vlachovice.



Březnice

Obec Březnici se rozprostírá pod západními vrcholky Vizovické vrchoviny, jižně od města Zlína. Obec leží v údolí říčky Březnice a od severního okraje obec jsou rozlehlé lesy. V okrajové části těchto lesů je roztroušeno několik chatových osad. Obcí prochází silnice vedoucí ze Zlína do Uherského Hradiště. Nejstarší písemná zmínka o obci je z roku 1397, kdy byla Březnice součástí zlínského panství. V Březnici se nachází památkově chráněný kostel svatého Bartoloměje s gotickým jádrem a první zmínka o tomto kostele je z roku 1437. V 19. století byl kostel přestavěn a tuto podobu si udržel dodnes. V obci se dochoval dům, představující lidovou architekturu 19. století. V období druhé světové války byla obec centrem protifašistického odboje a v roce 1955 byl jihovýchodně od obce umístěn pomník věnovaný památce tohoto odboje.



Březůvky

Březůvky leží v údolí Vizovické vrchoviny, 11 km jižně od krajského města Zlína. První zmínka o obci je z r. 1406, kdy byly Březůvky součástí malenovického panství. Dominantou obce je kaple sv. Anežky České, jež byla slavnostně vysvěcená v roce 2002.



Postupně byla doplněna o dvě krásné sochy a unikátní ve dřevě vyřezávanou křížovou cestu. Březůvky se díky svému dobrému přírodnímu zázemí a pro koupání vhodnou vodní nádrží staly cílem převážně letní rekreace obyvatel širokého okolí, což vedlo ke vzniku několika rekreačních chatových lokalit. Pro návštěvníky také nabízí sportovní areál se dvěma hřišti či oblíbenou restauraci Koliba. Mezi dominanty obce patří víceúčelová budova obecního úřadu, kde se nachází kromě samotného úřadu ještě kulturní zařízení s velkým sálem, obecní knihovna a řada dalších služeb jak pro občany obce, tak pro návštěvníky.

Dobrkovice

V západní části Luhačovského Zálesí, v hlubokém údolí Vizovických vrchů leží nevelká vesnice s názvem Dobrkovice. Středem obce teče potom Holomňa, který je přítokem řeky Olšavy. Historicky nejstarší doložený záznam o obci je z roku 1360, kdy byla obec součástí uherskobrodského panství. V katastru obce byl taktéž zaznamenán ojedinělý archeologický nález sekeromlatu kultury s lineární keramikou z doby neolitu. Chráněnou kulturní památkou v Dobrkovicích je rozměrná barokní socha sv. Jana Křtitele z r. 1744, jedna z nejkvalitnějších sochařských prací v širokém okolí. Mezi další významnou pamětihodnost řadíme dřevěnou zvonici z roku 1832. Mimo krásnou a panenskou přírodu mohou Dobrkovice nabídnout svým občanům a návštěvníkům zejména areál pro sportovní vyžití včetně nového dětského hřiště, kulturní dům i bohatý každoroční společenský život.



Dolní Lhota

Obec leží v úpatí severní hranice chráněné krajinné oblasti Bílé Karpaty. Obcí protéká říčka Horní Olšava, nazývaná taktéž Štávnice, jejíž vody následně doplňují rezervoár Luhačovické přehrady. Obcí prochází frekventovaná silnice spojující Luhačovice se Zlínem. První písemná zmínka se objevuje až v roce 1449, nicméně území obce bylo osídleno již mnohem dříve. K místním zajímavostem patřil roubený mlýn u silnice směrem na Luhačovice. Byl však poničen zimou a v současné době již prakticky neexistuje. Sportovní aktivity v obci umožňují tělocvična a 2 víceúčelová hřiště.



Doubravý

Obec se rozkládá v kopcovitém údolí mezi výběžky Vizovické vrchoviny asi 13 km jižně od Zlína. Od severu jsou Doubravý chráněny hradbou lesů, které zabírají polovinu katastrálního území. V nich pramení Kaňovický a Černý potok, odvodňující území. První zmínka o obci je z r. 1406, avšak součástí velkého malenovického panství byla obec pravděpodobně již mnohem dříve. Do dnešních dnů se zachovala celá řada kulturních památek, které můžeme považovat za typické pro Luhačovské Zálesí. Na návsi stojí roubená zvonice z roku 1848 či zděná patrová komora – špýchar u č. p. 21. Pozoruhodností pro turisty je chráněné území Zelené údolí s přírodní památkou Uhliska, kde se vyskytují jedny z posledních rozsáhlejších nivních mokřadů s výskytem ohrožených druhů živočichů a rostlin na Zlínsku.



Horní Lhota

Obec Horní Lhota najdeme v členitém úpatí Vizovických vrchů na samém okraji Valašska. Obcí protéká potok Olše. Nejstarší písemná zmínka o obci je z roku 1449, avšak její existence je od samého počátku spojena s nedalekou zříceninou hradu Engelsberg, jež pochází z roku 1261 a vévodí skalnatému hřebenu Sehradu.



Dominantou samotné obce je farní kostel sv. Diviše. V obci jsou další památkově chráněné objekty, například kamenná Boží muka z počátku 18. století či smírčí kříž u kostela. Obec je situována do rozmanitého přírodního prostředí, které díky přítomnosti dvou turistických tras na území obce a nedaleké cyklostezky vytváří ideální podmínky pro pěší a cyklistické výlety do okolí. V posledních letech byl také vybudován moderní sportovní areál s víceúčelovým hřištěm.

Hřivínův Újezd

Obec leží v malebném údolí Vizovické vrchoviny, přibližně v polovině cesty mezi Zlínem a Luhačovicemi. První zmínku o obci datujeme k roku 1372, přičemž svůj název vesnice odvozuje od rytířského rodu Hřivínů, kterým toto území dlouho patřilo. Chráněnou kulturní památkou v Hřivínově Újezdě je dřevěný kříž z roku 1877 s řezbářskou výzdobou a dále dvě komory jako doklad lidového stavitelství 19. století – jedná se o komory u č.p. 11 a 19. Kaple svatých Cyrila a Metoděje byla postavena roku 1897, přesně o století později k ní byla přistavena i sakristie. Na území obce se dodnes potkáváme s bohatým společenským životem, který jistě zaujme každého návštěvníka.



Kaňovice

Obec Kaňovice se nachází na severozápadním okraji Vizovických vrchů. Obcí protéká od severu k jihu Černý potok. První písemná zmínka o obci se datuje k roku 1362. Že jsou zde ovšem dějiny osídlení mnohem delší, o tom svědčí archeologické nálezy v lokalitě, prokazující výskyt popelových jam a stěpin z pravěkých dob. Chloubou obce je kaple zasvěcená Panně Marii Prostřednici všech milostí, která byla občany postavena v letech 1951–1952. V obci je od roku 1994 vyhlášeno Ochranné památkové pásmo, které definuje rozsah části obce, ve které stavební objekty podléhají zvláštnímu režimu. Právě proto zde turisté často zavítají na obhlídku těchto venkovských pamětihodností, ukazujících bohatost a nápaditost zdejší architektury. Jednou z nich je i rázovitá hliněná rolnická usedlost č. p. 19 z roku 1788, charakteristická pro Luhačovské Zálesí, která je od roku 2005 v majetku obce a postupně na ní probíhají rekonstrukce.



Kelníky

Vesnice leží na návrší Vizovické vrchoviny v nejzápadnějším cípu Luhačovského Zálesí. Osídlení je zde archeologicky doloženo ojedinělými nálezy kamenných mohyl z doby neolitu a kamenných nástrojů z doby eneolitu. Nejstarší písemná zmínka o obci se ovšem váže k datu 1362, a to z důvodů platby mostného královskému městu Hradišti. V 70. letech 20. století v obci došlo k výstavbě nové kapličky, která byla v letech 1997–1998 nádherně zrekonstruována a zasvěcena sv. Zdislavě. V obci je k vidění i několik historických kamenných křížů. Kelníky můžeme řadit mezi nejmenší obce celé MAS, přesto jsou schopny nabídnout návštěvníkům celou řadu zajímavých aktivit a programů.



Ludkovice

Obec Ludkovice se nachází v těsné blízkosti lázní Luhačovice. Je tvořena dvěma místními částmi – většími Ludkovicemi a severnější Pradliskem. Poprvé se Ludkovice připomínají v roce 1412, kdy patřily k panství hradu Světlov. Samotný název obce je odvozen od jména Luděk, což znamenalo doslova „ves lidí Ludkových“. Název místní části Pradlisko je



pak odvozen od pradláka, nebo-li místa na potoce, kde se pere. Mezi nejvýznamnější historické památky v obci se řadí „Boží muka“ z roku 1692 a kamenný kříž na návsi v Ludkovicích z roku 1761. Vedle přehradní nádrže, vybudované v těsné blízkosti obce, se v Ludkovicích nachází i sportovní areál. V příjemném lesním prostředí se můžete projet také po značené cyklostezce, která umožňuje krásný výhled jak na obě místní části obce, tak i na vodní nádrž.

Luhačovice

Lázeňské město Luhačovice tvoří centrum Luhačovského Zálesí. Luhačovice jsou vzdáleny asi 20 km od krajského města Zlín a jsou největší a nejpopulárnější moravské lázně. Jejich osobitý půvab je významně ovlivněn i zasazením města do atraktivního údolí říčky Horní Olšava (Štávnice), která tvoří předěl mezi pahorky Bílých Karpat a Vizovických vrchů. Právě na Olšavě byla v roce 1930 dobudována vodní nádrž, chránící lázně před dříve častými povodněmi. Nyní je Luhačovická přehrada sportovní i rekreačním centrem pro návštěvníky. K Luhačovicím náleží 3 integrované oblasti – Řetechov, Kladná-Žilín a Polichno. Luhačovice se mohou pyšnit dlouhou tradicí lázeňské léčby dýchacích cest, zařívacího ústrojí, diabetu a pohybového aparátu. Proslulé jsou přírodními léčivými prameny, příznivými klimatickými podmínkami a příjemným prostředím, ve kterém se snoubí krásná příroda a typická architektura. Neopakovatelný ráz jim byl dán především zásluhou slovenského stavitele, architekta Dušana Jurkoviče. Na území Luhačovic vyvěrá 16 hydrouhličitanochlorido-sodných kyselk a jeden sirný pramen.

Petrůvka

Přibližně v polovině cesty mezi Slavičínem a Luhačovicemi leží nejvýše položená obec v MAS – Petrůvka. První písemná zmínka o obci je z roku 1449. Petrůvka se může chlubit mnoha archeologickými nalezišti v katastru obce. V místě bývalého rybníka jsou známky někdejšího středověkého opevnění. Z pozdějších dob je pozoruhodných několik pamětihodností, které jsou zapsány do seznamu nemovitých kulturních památek - například socha Panny Marie z roku 1872, o rok mladší kamenný kříž či socha sv. Floriána. Na katastrálním území obce se nachází přírodní památka „U Petrůvky“. Jedná se o louku s bohatou populací silně ohroženého rostlinného druhu – vstavače obecného. Vzhledem ke své nadmořské výšce se Petrůvka profiluje jako atraktivní zimní středisko. K dispozici pro turisty je tu lyžařský vlek typu poma a několik běžeckých tratí, které umožňují nádherné výhledy na nedaleké hřebeny Bílých Karpat a Vizovických vrchů.

Podhradí

Malá obec je situována v malebném údolí pod zříceninou hradu Starý Světlov, obklopená ze tří stran hlubokými lesy. Poprvé se Podhradí připomíná v roce 1563, kdy bylo úzce spjato s panstvím na Novém Světlově. Až do roku 1993 bylo součástí města Luhačovice. V katastru obce můžeme najít pohřebiště z doby bronzové (kultura popelnicových polí s keramikou platěnického typu), turistickou zajímavostí je v centru Podhradí situovaný malý kamenný kříž z roku 1663 a hned nedaleko stojící vzácný strom jeřáb oskeruše – nejstarší svého druhu široko daleko. Nejvýznamnější památkou je ovšem zřícenina hradu Starý Světlov, lokalizovaná přibližně 2 km severně od obce. Vzhledem k nepříznivým historickým okolnostem zbyly z hradu jen nepatrné zbytky. Na konci obce pod úpatím místního nejvyššího vrchu Komonec vyvěrá sirný pramen Sirčena.

Pozlovice

V těsné blízkosti lázeňského města Luhačovice, se nachází městečko Pozlovice. Díky svému umístění patří mezi deset oblastí s nejlepším životním prostředím v České republice. Zdejší lesnatá krajina tvoří plynulý přechod mezi kopcovitým Valašskem a rovinatým Slováckem. Ráz krajiny dotváří přehradní nádrž, vznikla v roce 1930 za protipovodňovým účelem, dnes je však využívána hlavně k rekreačním a sportovně-turistickým aktivitám. Pozlovice patří k nejstarším sídlům Luhačovského Zálesí. První písemná zpráva je z roku 1412, kdy patřily Elišce ze Šternberka na světlovském panství. Nachází se zde mnoho historických památek, patří k nim bezesporu kostel sv. Martina z roku 1642, socha sv. Jana Nepomuckého z roku 1774 či kříž pod kostelem z roku 1763. V dnešní době Pozlovice v oblasti služeb vhodně navazují na lázně Luhačovice, neboť nabízejí pestrou síť rehabilitačních pavilónů, hotelů, restaurací a kulturních programů. Vzhledem k přítomnosti přehrady nechybí v nabídce půjčování lodiček, stejně tak jsou možné výlety na horském kole či vyhlídkové jízdy na koních po okolí.



Provodov

Provodov se rozkládá ve Vizovické vrchovině v nejsevernější části Luhačovského Zálesí. Historicky první písemná zmínka z roku 1412 uvádí, že Provodov náležel k hradu Světlov. I sem sahalo panství, které neslo jméno majitelů z rodu Serenyiů, a to až do roku 1945. Nedaleko od obce na návrší Maleniska stojí známé mariánské poutní místo s kostelem zasvěceným Panně Marii Sněžné. Původně zde stála kaple, avšak ta byla v roce 1750 přestavěna do podoby kostela. Poblíž je pramen, údajně s léčivými účinky. Za zmínku jistě stojí socha sv. Jana Nepomuckého či „Boží muka“ u fary. Nyní se v obci odehrává bohatý kulturní program a společenský život. V letních měsících se v prostorách letního kina pořádá malý filmový festival. Přes obec je vedena cykloturistická stezka, spojující Zlín s Luhačovicemi.



Rudimov

Obec Rudimov se nachází v nejjižnější části MAS mezi lesnatými kopci v údolí potoka Třešňůvky. Katastr celé obce tak spadá do chráněné krajinné oblasti Bílé Karpaty. První písemná zmínka o obci pochází z roku 1440, kdy byla součástí sehradického statku. Z dob ještě dávnějších má Rudimov četné archeologické nálezy, a to z období neolitu a doby bronzové, např. halštatské popelnice a sídliště či slovanské mohyly. Pozornost archeologů i obyčejných turistů dodnes přitahuje hradisko Gradca, situované v blízkém zázemí obce. V historii obce stojí za zmínku i její těžební minulost, v 19. století se zde dolovala železná ruda. K novějším památkám v obci patří šestihřanná roubená zvonička z roku 1780 a dřevěný, bohatě vyřezávaný kříž z roku 1820 či pomník padlých rudimovských občanů z let 1914-1918. K rekreaci a oddechu místních i turistů slouží víceúčelová nádrž ke koupání, nedávno spravené vyletiště v centru obce a bezprostředně za obcí se každým rokem v půli léta pořádá největší hudební festival.



Sehradice

Obec leží v údolí Horní Olšavy, která zde vytváří hranici mezi horskou soustavou přírodního parku Vizovických vrchů a chráněné krajinné oblasti Bílé Karpaty. První zmínku o obci datujeme k roku 1131, což Sehradice dává punc jednoho z nejstarších sídel



v MAS. Významným bodem, který spoluurčoval historický význam Sehradice, byl nedaleký hrad Engelsberg, později nazývaný Sehrad či Sehradice. Jeho životnost ovšem nebyla nikterak dlouhá, dobové materiály již z 16. století o něm mluví jako o zbořeništi. Chráněnou kulturní památkou v obci je kamenný kříž lidového charakteru. Do dnešních dnů žije obec pestrým společenským životem. Více než před jedním stoletím zde byla založena dechová hudba „Sehradanka“, která dodnes na počest místního významného muzikantského rodu Maňasů pořádá festival dechových muzik „Maňasovy Sehradice“. Obec také disponuje lyžařským vlekem a příjemným areálem ke koupání a vodní rekreaci.

Slavičín

Slavičín je největší město Luhačovského Zálesí. Město se nachází v malebném prostředí předhůří Bílých Karpat, přibližně 13 km od lázni Luhačovice. Slavičín se dodnes pyšní třemi místními částmi, a to Nevšovou, Divnicemi a Hrádkem. Slavičín patří k nejstarším osadám jižního Valašska. První historická zmínka pochází již z roku 1141, ale přesnější písemné prameny o něm pocházejí z roku 1256, kdy byl věnován olomouckým arcibiskupem jako léno Helembertovi de Turri. Nejstarší stavbou ve městě je kostel sv. Vojtěcha ze 13. století a svůj osobitý půvab má i barokní zámek z roku 1750, který v dnešní době funguje jako restaurace. Slavičín zažívá v posledních letech všestranný dynamický rozvoj. Silná je především nová výstavba, zajímavě měnící se tvář centra. Jistou raritou v celorepublikovém měřítku je Pivečkův lesopark, kde sochařská díla ze dřeva vytváří unikátní a kouzelnou atmosféru vhodnou pro aktivní odpočinek. Pozadu nezůstává ani kulturní život ve Slavičíně, plný divadelních a tanečních představení či hudebních koncertů. V posledních letech došlo k rozmachu všech druhů sportovišť včetně cykloturistických tras, městu nechybí ani kapacity pro vodní rekreaci.

Slopné

Obec Slopné leží v údolí řeky Horní Olšavy ve východní straně Luhačovského Zálesí. Vznik obce je datován do počátku 13. století, první doložená písemná zmínka se nachází v archivech arcibiskupství olomouckého v zakládací listině cisterciáckého kláštera ve Vizovicích z roku 1261. Významnou kulturní a společenskou funkci si v obci udržuje kostel sv. Rocha. K přírodním památkám obce patří Čertovo kopyto a Rudovka (naleziště těžby rud), situované v nejvyšším místě katastru pod Klokočím. V oblasti Křešova se nachází minerální sirnatý pramen „Sirkovice“. Díky sportovním sdružením se mohou turisté a zejména místní obyvatelé účastnit zajímavých akcí. Například od roku 1963 se v obci pořádají lyžařské a sáňkařské závody, uskutečňované na zdejších lyžařském vleku typu poma. Mezi obcí Slopné a nedalekou Loučkou se rozprostírá malá vodní nádrž, která je v letních měsících cílem mnoha návštěvníků.

Velký Ořechov

Obec se rozkládá na návrší Vizovické vrchoviny, v západní části Luhačovského Zálesí. První písemná zmínka o obci je z r. 1141 z listiny olomouckého arcibiskupa Jindřicha Zdíka. Nejvýznamnější stavbou a kulturní památkou je zde budova farního kostela sv. Václava, postavená podle architekta z okruhu Domenica Martinelliho na počátku 18. století. Dalšími chráněnými památkami v obci je barokní socha sv. Jana Nepomuckého z r. 1733 na návsi a barokní socha sv. Josefa na podstavci s pozoruhodným rostlinným dekorem. Obec se nachází v rozmanitém přírodním prostředí, umožňujícím poznávání krásy okolní krajiny.

V posledních letech byly zrekonstruovány sportovní plochy včetně dětského hřiště, místních komunikací a občanské vybavenosti, což zlepšuje kvalitu života v obci pro místní obyvatele i návštěvníky obce.

Želechovice nad Dřevnicí

Želechovice nad Dřevnicí leží východně od města Zlína, na levém břehu řeky Dřevnice.

Do roku 2009 byly Želechovice nad Dřevnicí místní částí statutárního města Zlína.



V katastru Želechovic se nacházejí také dvě chráněná území, a to přírodní rezervace Bukové hory a přírodní památky Pod Drdolem a Na Želechovických pasekách. V obci stojí za zhlédnutí kostel svatého Petra a Pavla a pomník padlým v 1. a ve 2. světové válce.

PŘÍLOHA 2 – HISTORIE LÁZNÍ A NEJZNÁMĚJŠÍ PRAMENY

Historie lázní

V roce 1669 vydal fyzik a lékař Jan Ferdinand Hertod z Totenfeldu písemnou zprávu o existenci luhačovských minerálních pramenů. Ve spisu popsal chemické složení luhačovské vody, způsob pitné léčby a úspěšné výsledky léčení. Díky tomu začali do Luhačovic přijíždět první návštěvníci, kteří se chtěli přesvědčit o léčivé moci luhačovských vod. V roce 1790 byla zahájena léčba přírodními minerálními koupeli. Do té doby byla léčba prováděna pouze pitnou formou. Vznik lázní se přisuzuje šlechtickému rodu Serényjů v 18. století, když dal hrabě Vincenc postavit první léčebná a také ubytovací zařízení. V 19. století začal hrabě Jan Serényi lázně zdokonalovat a také pojmenoval všechny známé léčebné prameny křestními jmény, podle příslušníků rodu. Díky slovenskému architektovi Dušanovi Jurkovičovi, který dal lázním svou originální architekturu, mají lázně nenapodobitelný a neopakovatelný ráz. Další výstavba lázeňských objektů pokračovala zejména podle návrhů architektů Oskara Pořízky a Emila Králíka. K velkému rozkvětu lázní došlo po roce 1902 založením Akciové společnosti Lázně Luhačovice, v jejímž čele stál MUDr. František Veselý. Akciovou společností byly Lázně Luhačovice až do roku 1948, poté byli Lázně ve vlastnictví státu a od roku 1992 jsou opět akciovou společností až doposud.

Minerální prameny

Každou hodinu se zde na povrch vytéká 15 tisíc litrů minerální vody, obsahující velké množství rozpuštěných minerálních látek, zejména sodík, vápník, kyselinu uhličitou, hořčík, chlór, bróm, jód a rozpuštěný oxid uhličitý. Teplota vyvěrajících pramenů se pohybuje mezi 10–12 °C

Vincenka

Pramen Vincenka je nejznámějším luhačovických pramenem. Vyvěrá za kolonádou v severním úpatí Velké kamenné. Byl pojmenován podle majitele zdejšího panství hraběte Vincence Serényiho. Slouží k pitné léčbě, ale také k léčebným inhalacím. Několik století žádaná i v zahraničí, k dostání v lékárnách, vybraných obchodech a síti některých supermarketů po celé ČR. Vydátnost pramene je 10-12 l/min.

Aloiska

Patří mezi nejstarší lázeňské minerální prameny. Vyvěrá v parku nad Bílou čtvrtí na jihozápadním úpatí Velké Kamenné asi o 30 metrů výše než ostatní prameny.

Využívá se k pitné léčbě, převážně při onemocnění zažívacích orgánů, ale i k léčbě inhalační. Průměrná vydátnost pramene jsou jen 3 l/min.

Ottovka

Nedaleko lázeňského náměstí byl postaven kruhový pavilon a malá výtoková kašna, kde voda vytéká nepřetržitě po celý rok. Minerální voda pramene Ottovka se používá se k pitné kúře. Vydátnost pramene je podobná jako u Aloisky pouze 3 l/min. Pramen nese název podle dalšího z rodu Serényjů, hraběte Otty.

Pramen MUDr. Františka Šťastného

Tento pramen vyvěrá na severozápadním úpatí Velké Kamenné severozápadně od Lázeňského divadla. Je užívána k pitné léčbě. Výtok pramene je zregulován na výdej 5 l/min.

Pramen Sv. Josefa

Tento nejmladší z pramenů v Luhačovicích vyvěrá v blízkosti kostela Svaté Rodiny.

Pro svou nízkou mineralizaci je voda velmi vhodná k pitné léčbě při onemocnění trávicího ústrojí, dýchacích cest a k uhlíčitým koupelím. Vydatnost pramene je 30 l/min.

Pramen Nový Jubilejní

Pramen byl slavnostně zpřístupněn 8. září 2013. Nachází se na Lázeňském náměstí mezi Společenským domem a vilou Alpská růže. Tento přírodní léčivý pramen leží v hloubce 50,5 m a používá se k přírodním minerálním koupelím a inhalacím.

Sirný pramen

Je jedním z nejvydatnějších luhačovických pramenů a jako jediný nemá vlastnosti uhlíčitých kyselků. Jde o nemineralizovanou vodu, která má v 1 l pouze 0,6 g nerostů, ale obsahující sirovodík. Vyvěrá na levém břehu Horní Olšavy mezi lázeňskými garážemi a opuštěným lomem. Používá se v sirných lázních k sirným koupelím. Při vstupu do slatinových lázní je možné tento pramen i ochutnat.

PŘÍLOHA 3 – MALOPLOŠNÁ CHRÁNĚNÁ ÚZEMÍ

Přírodní památky

Čertův kámen

Přírodní památku Čertův kámen tvoří skalní útvar v lesním porostu na severovýchodním úbočí kopce Rýsov (542,3 m). Leží v nadmořské výšce 435 - 485 m, ve Vizovické vrchovině, asi 1 km jihozápadně od obce Provodov.

Katastrální území: Provodov a Ludkovice

Celková výměra: 1,8572 ha

Vyhlášení: 1991

U Petrůvky

Přírodní památka U Petrůvky je situována v horní části údolního svahu na levém břehu levostranného přítoku potoka Horní Olšava. Je situována v Luhačovické vrchovině v nadmořské výšce 395 až 445 m asi 0,5 km od obce Petrůvka

Katastrální území: Petrůvka u Slavičina

Celková výměra: 2,27 ha

Vyhlášení: 1982

Na Želechovských pasekách

Jedná se o kamenitou, zčásti křovinatou a zalesněnou stráň. Nachází se na pravém údolním svahu potoka Vidovky v nadmořské výšce 310 až 340 m, na severozápadním okraji ve Vizovické vrchovině, asi 250 m východně od silnice z Želechovic, místní části Obůrek do Provodova.

Katastrální území: Želechovice nad Dřevnicí

Celková výměra: 0,3390 ha

Vyhlášení: 1949

Zelené údolí

Přírodní památku tvoří minerální pramen, který se teče mezi Želechovicemi a Provodovem v údolí potoka Vidovka v lokalitě nazývané „Zelené údolí“, ve spodní části areálu blízko rekreačních chat.

Katastrální území: Želechovice nad Dřevnicí

Vyhlášení: 2000

Želechovské paseky

Jedná se o minerální pramen, který je situován v zalesněném údolí pravostranného přítoku potoka Obůrek jihovýchodně od obce Želechovice nad Dřevnicí, asi 400 m od areálu zemědělského družstva.

Katastrální území: Želechovice nad Dřevnicí

Celková výměra: 0,0002 ha

Vyhlášení: 2000

Pod Drdolem

Přírodní památka Pod Drdolem je tvořena úzkým pásem louky a lesa v délce asi 125 m, orientovaným ve směru východ-západ. Nachází se asi 4 km jihovýchodně od středu obce Želechovice nad Dřevnicí, v nadmořské výšce 435 až 440 m.

Katastrální území: Želechovice nad Dřevnicí

Celková výměra: 0,25 ha

Vyhlášení: 1972

Uhliska

Uhliska se skládají ze dvou částí navzájem propojených ochranným pásmem. Část Uhliska představuje mokřadní louky s tůněmi v nivě podél Černého potoka v délce asi 1,5 km, část Velká bučina zbytek zachovalé staré bučiny. Leží ve Zlínské vrchovině asi 1 km severovýchodně od obce Doubravy v nadmořské výšce 320 až 360 m.

Katastrální území: Doubravy

Celková výměra: 13,6583 ha

Vyhlášení: 1991

Na návštěvě v dřevěné ZOO Pivečkův lesopark ve Slavičíně

Půvabné místo zapasované do lesa slouží k odpočinku, rekreaci, dokonce i společenskému a sportovnímu vyžití všech návštěvníků. Pivečkův lesopark je svým specifickým konceptem a vybavením obzvláště vhodný pro návštěvu rodin s dětmi. V lesoparku je k nalezení hned několik přírodních soch s pohádkovou a zvířecí tematikou.

Ekopark Starý Světlov v Podhradí

Ekopark Starý Světlov je zajímavá turistická atrakce, která představuje zdejší zachovalou přírodu spolu s bohatou historií. Uvnitř ekoparku je několik informačních panelů naučné stezky Pod Starým Světlovem a spoustu dřevěných herních i naučných prvků. Dřevěné sochy dokreslují v ekoparku jedinečnou atmosféru.

Přírodní rezervace

Bukové hory

Přírodní rezervaci tvoří lesní porosty v podhřebenové části na svahu se severní až severovýchodní expozicí v závěru údolí potoka Vidovka. Leží v nadmořské výšce 425 až 460 m, asi 250 m severozápadně od chatové osady Zelené údolí ve Vizovické vrchovině.

Katastrální území: Želechovice nad Dřevnicí

Celková výměra: 2,028 ha

Vyhlášení: 2001

Přírodní parky

Přírodní park Želechovické paseky

Přírodní park vznikl s cílem ochrany dochovaného krajinného rázu na území se soustředěnými významnými přírodními a estetickými hodnotami krajiny. Účelem je zachování, ochrana a podpora přírodních a kulturních hodnot vyvážené krajiny.

Katastrální území: Želechovice nad Dřevnicí, Kudlov, Jaroslavice

Celková výměra: 1047,9 ha

Vyhlášení: 2001

Památné stromy

Na území se nachází nejen stromy, jejich skupiny a stromořadí, které byly podle zákona o ochraně přírody a krajiny za památné prohlášeny, ale i řada dalších významných dřevin, které pro jejich stáří, mohutnosti či historické souvislosti jsou uváděny za památné. Na území MAS byly jako památné stromy vyhlášeny:

Kaňovice: Lípa u kaple v Kaňovicích

Provodov: Lípa na Malenisku

Želechovice nad Dřevnicí: Hašpicova Lípa, Lípy u kostela v Želechovicích, Lípa u mlýna, Lípa u Sokolovny, Vidovský dub

PŘÍLOHA 4 – SEZNAM NEZISKOVÝCH ORGANIZACÍ

Tabulka 36 Neziskové organizace v mikroregionu

Obec	Název neziskové organizace			
Biskupice	Ornitologický klub ČR	Kynologický klub	SDH Biskupice	TJ Tatran Biskupice
Bohuslavice nad Vláří	SDH Bohuslavice nad Vláří	TJ Sokol Bohuslavice nad Vláří		
Bohuslavice u Zlína	Klub bohuslavické mládeže	MS Křiby Bohuslavice - Březnice	Spolek bohuslavických pradlenek	TJ Sokol Bohuslavice u Zlína
	SDH Bohuslavice u Zlína	Český zahrádkářský svaz		
Březnice	TJ Sokol Březnice	Intercup Zlín	Český zahrádkářský svaz	SDH Březnice
	Římskokatolická farnost	Klub švýcarských salašnických psů o.s.		
Březůvky	MS Strážná Březůvky-Doubravy	Sdruž.občanů pro výstavbu a údržbu kaple	Sdružení pro výstavbu kaple v Doubravách	SK Březůvky
	Studentská tvůrčí unie	TJ Stavosvit Zlín Březůvky	Český zahrádkářský svaz ZO Březůvky	SDH Březůvky
Dobrkovice	Sokol Dobrkovice	SDH Dobrkovice		
Dolní Lhota	Dechová hudba Lhotanka	TJ Dolní Lhota	SDH Dolní Lhota	
Doubravy	TJ FC Doubravy	Český svaz chovatelů	SDH Doubravy	Zelené údolí u Doubrav
Horní Lhota	"NOS OMNIS"	Alternativa, sdružení pro ochranu práv dětí	Sportovní klub Horní Lhota	Český zahrádkářský svaz
	SDH Horní Lhota	Římskokatolická farnost		
Hřivínův Újezd	Český svaz včelařů	SDH Hřivínův Újezd	Český zahrádkářský svazu	
Kaňovice	MS Hřivínův Újezd-Kaňovice	TJ Hřivínův Újezd-Kaňovice	SDH Kaňovice	
Kelníky	Kelnický folklorní kroužek Fěrtůšek	SDH Kelníky	EVENTIS, o.p.s.	
Ludkovice	DH MIKEL TEAM	Montessori rodinné centrum Zlín o.s.	MS Zálesí Ludkovice	Singulární společnost Ludkovice
	TJ Ludkovice	Triotus Production	SDH Ludovice, SDH Pradlisko	Český zahrádkářský svaz
Luhačovice	Holky v akci	Přátelé krajiny	Aureur cruor o.s.	BAV SE, o. s.
	Jurkovičův svět, o.s.	BIKE TEAM LUHAČOVICE	DÍVČÍ SAXOFONOVÝ SOUBOR	Em.Co o.s.
	Evarcha	Fotbalová akademie	FC Luhačovice	HADRON CLUB
	Jezdecký klub LUHATURF	Jezdecký klub NADLESÍ	Jezdecký klub P & L	Jezdecká stáj JOSPO
	KRPŠ při SOU Luhačovice	KRPŠ RŠ Luhačovice	KRPŠ ZŠ Luhačovice	KORUNKA LUHAČOVICE
	Luhačovice	LUHOvaný VINCENT	Malé Zálesí	MS Kladná Žilín
	MS Polichno	MS Řetěchov -Skalky	Divadelní Luhačovice	Literární Luhačovice
	Slunná Luhačovice	Spiti Sapan	Tenisový klub 2000	Sign.spol Luhačovice
	Sing.spol.Řetěchov	Svaz zdravotní a sociální péče ČR Lázně	Pěvecký sbor Leoše Janáčka	Sing.spol.podílníků Kladná-Žilín
	Společnost přátel ZUŠ	TJ Slovan Luhačovice	ToNeON o.s.	Junák
	Svaz českých lékařů	Odbor kostnické jednoty	Rally team	SDH Kladná Žilín
	SDH Luhačovice	SDH Polichno	SDH Řetěchov	Svaz tělesně postižených
	Sokol Luhačovice	Český zahrádkářský svaz	Lesní správa	REGION 2000 plus
	PHCR Hotel Fontána	SKI sport Luhačovice	Charita Svaté rodiny	Římskokatolická církev
Petrůvka	MS Sudinka-Petrůvka	TJ Sokol Petrůvka	Lyžařský klub Petrůvka	SDH Petrůvka
Pozlovice	Heinz Moto Sport	Jezdecký klub AGRAMM	Jezdecký klub Vunderle	Poselství života o.s.
	Rybářský svaz	TJ SOKOL Pozlovice	ZA Pozlovice	Český svaz včelařů
	Český zahrádkářský svaz	Junák	SDH Pozlovice	1410 TOM Pozlovice
	Římskokatolická církev			
Provodov	SLUNÍČKO	Dechová hudba Provodovjané	FC RAK Provodov	Leluja
	Lesní singul. sdružení	MS PROVODOV	MS Rýsov	MS Světlov
	OS-AMOS	PROVODOV	SRPŠ při ZŠ Provodov	Český svaz včelařů
	UnArt Provodov	SDH Provodov	Římskokatolická farnost	
Rudimov	MS Rudimov	TJ Sokol Rudimov	SDH Rudimov	
Sehradice	Klub seniorů Sehradice	MS Sehradice	Sing.spol. Sehradice	TJ Sokol Sehradice
	TSAMPA	Zsampa	Český svaz včelařů	Moravský rybářský svaz
	SDH Sehradice			
Slavičín	Klub motorového paraglidingu	Sdružení modelářských klubů	Asociace regionální partnerů	Asociace rodičů a přátel Gymnázia Jana Pivečky
	Přátelé z lásky	Mateřské centrum	Nevšová dětem	Výstavba kaple Slavičín

Obec	Název neziskové organizace			
	Arena club Slavičín	Armpark Slavičín	BTS racing	Cyclo Team RACING
	Divadlo PAŘEZ	FC TVD Slavičín	Hoby Kros Slavičín	Klub mladých Slavičín
	Klub MS Slavičín-Hrádek	Klub přátel historie Slavičinska	Klub vojenské historie Slavičín	Kuželkářský klub
	Kyokushin karate klub	Lyžařský oddíl	MS Nevšová	NK Slavičín
	JOUBÍNEK	Ochránci přírody Slavičín	UnArt	SK ZAHRADNÍ SLAVIČÍN
	TJ. Nevšová	Pěvecký sbor CANTARE	R-Ego	RC RALLYE KLUB
	Sdružení rodičů ZŠ Slavičín-Vlára	Sdruž. rodičů, přátel dětí a školy ZUŠ Slavičín	Společ. rodičů při MŠ Mír Slavičín	Pracovníci obuvnického průmyslu Prabos plus
	SemTamFór	Sportovní kluby Slavičín	TJ Divnice	VELO Club
	Zahradkářské sdružení 2	Valašský aeroklub	Zahradkářské sdružení Vlára	Zahradkářské sdružení 1
	Tenisový klub	Život trochu jinak	4xS	Spolek Diaklub
	AutoMotoKlub	Český svaz včelařů	Český zahrádkař.svaz	Junák
	Kynologický klub	Moravský rybářský svaz	UnArt Slavičín	Orel Jednota
	SDH Bohuslavice nad Vlárí	SDH Divnice	SDH Hrádek	SH ČMS -Okrsek Slavičín
	TJ Sokol Slavičín	Českých zahrádkařský svaz "U rybníku" Slavičín	Svaz civilních zaměstn. armády	Stavební bytové družstvo OBZOR
	ČSOP Zálesí	Charita sv. Vojtěcha	OS KOVO MOEX	Luhačovské Zálesí
		Nadace Jana Pivečky	OS zdravotnictví a social. péče ČR	Římskokatolická farnost
Svaz tělesně postižených		ČSOP Slavičín 57/04	Vzdělávací, sociál. a kulturní středisko	
Slopné	Jeden na jednoho	MS Slopné	TJ Sokol Slopné	SDH Slopné
Velký Ořechov	MS Velký Ořechov	TJ Sokol Velký Ořechov	VENKOVART	Český svaz včelařů
	Český svaz chovatelů	SDH Velký Ořechov	SRPŠ	Římskokatolická církev
		Český zahrádkařský svaz		
Želechovice nad Dřevnicí	MX TEAM VALACH	Ta východní část Želechovic	MS Želechovice nad Dřevnicí	Sdružení singulárních domkařů Zlín - Štípa
	VIDOVY	JK Zamoranč o.s.	SK Želechovice	Racing club Zlín
	Spolek valašských starců	Želechovice	Římskokatolická farnost	Školní sportovní klub
	SDH Želechovice – Paseky SDH Želechovice	SH ČMS - OKRSEK č. 8 - Želechovice n./Dř.	TJ Sokol Želechovice nad Dřevnicí	SRPŠ Želechovicích nad Dřevnicí
	Cyklistický klub Želechovice nad Dřevnicí	Klub seniorů Paseky	Český červený kříž	

PŘÍLOHA - 5 TECHNICKÉ VYBAVENÍ OBCÍ

Želechovice nad Dřevnicí

V lokalitě je vybudována nesoustavná jednotná kanalizační síť, která je z větší části ve správě obce a z menší části ve správě VaK Zlín a.s., odvádějící splaškové, dešťové a povrchové odpadní vody do potoka Obůrek. Splaškové odpadní vody jsou převážně předčištěny v septicích, u staré zástavby v blízkosti potoka jsou zaústěny přímo do něj, novější zástavba má vybudované malé domovní čistírny. Stav kanalizace je až na úseky určené k rekonstrukci vyhovující.

Želechovice jsou zásobovány pitnou vodou z veřejného vodovodu, který je v majetku VaK Zlín a.s. Zástavba je zásobována ve dvou tlakových pásmech.

Podhradí

V obci Podhradí byl před více než 10-ti lety realizován úsek jednotné kanalizace, umístěný v krajnici státní silnice a napojený na sběrač v Pozlovicích, s čištěním odpadních vod na čistírnu odpadních vod Luhačovice. V roce 1974 byl vybudovaný veřejný vodovod, který je v majetku VaK Zlín a.s. – středisko Luhačovice. Obec má vlastní zdroj pitné vody. Voda je přírodním řadem dopravována do zemního vodojemu. Z tohoto vodojemu je pak obec zásobena gravitačně v jednom tlakovém pásmu.

Březnice

V obci není vybudována soustavná kanalizační síť, ale pouze pár krátkých stok lokálního významu, které odvádí odpadní vody do Březnického potoka. Kanalizace, vybudovaná v letech 1960 – 1980, je ve správě obce. Zásobování obce Březnice vodou je zpracováno v I. a II. etapě. Vodovod je napojený na SV Zlín, řídicím vodojemem je vodojem Kudlov.

Pozlovice

V obci Pozlovice je v převážné části zastavěného území vybudována jednotná kanalizace, která je ve správě VaK Zlín. V posledních letech, při zástavbě menších regionů rodinných domů, je realizován oddílný systém a splaškové úseky jsou napojeny na stávající jednotnou síť. Několik starších dešťových úseků je zaústěno do Pozlovického potoka – tyto zůstávají ve správě obecního úřadu. Celkově je stoková síť v obci v provozuschopném stavu. Splaškové, respektive ředěné odpadní vody jsou zaústěny do kanalizačního systému Luhačovic a odváděny ke společnému čištění na čistírnu odpadních vod Luhačovice.

V obci Pozlovice byl vybudován v roce 1972 veřejný vodovod, který je v majetku a správě VaK Zlín a.s. – provoz Luhačovice. Vodovod je zdrojově napojen na ÚV Karolínka a prameniště Horní Lhota a Komonec. V případě přerušení dodávky pitné vody v obci bude obyvatelstvo nouzově zásobeno pitnou vodou z mobilních cisteren a vodou balenou.

Petrůvka

V obci Petrůvka je vybudována jednotná kanalizační síť s vyústěním do místních vodotečí. Jsou do ní zaústěny dešťové vody z vozovek a nemovitostí, splaškové odpadní vody po předčištění v septicích případně v žumpách. Technický stav jednotné kanalizace je poměrně vyhovující.

Obec je zásobena pitnou vodou z veřejné vodovodní sítě, která je v majetku a správě VaK Zlín a.s. Vodovod má dva zdroje vody a to místní zdroj Petrůvka a dále je obec zásobena ze SV Stanovnice. Vlastní zdroj Petrůvka je v současné době mimo provoz a zásobení obce je řešeno pouze ze SV Stanovnice.

Bohuslavice nad Vlárí

V obci Bohuslavice nad Vlárí je nesyrově vybudována jednotná kanalizační síť. Pravobřežní část je v dobrém technickém stavu, na levém břehu jsou starší stoky se závadami na revizních šachtách a uličních vpustích. OV splaškové jsou likvidovány převážně v septicích a žumpách s přepady do kanalizace event. přímo do toku. Ojedinele jsou vypouštěny OV i bez předčištění. V obci se nachází průmyslový areál – bývalé ZD, který má likvidaci a vypouštění OV řešeno samostatně.

Sídlo má vybudován veřejný vodovod, který je v majetku VaK Zlín a.s. – provoz Slavičín. Vodovod je součástí SV Stanovnice se zdrojem vody – vodárenskou nádrží Karolinka + ÚV.

Biskupice

Obec nemá vybudovanou soustavnou kanalizační síť. Stoky jednotné kanalizace pokrývající převážnou část zastavěného území, jsou ve správě obecního úřadu. Do kanalizace jsou zaústěny splaškové odpadní vody a to předčištěné v septicích i bez předchozího čištění. Kanalizace je vyústěna do recipientu (Ludkovického potoka), kde způsobuje značné estetické a hygienické závady.

Obec Biskupice má v současné době vybudovanou část veřejné vodovodní sítě, která je v majetku VaK Zlín a.s. a vodovodní řády 2. a 3. etapy jsou ve vlastnictví obce Biskupice, v provozu Moravské vodárenské, a.s. Vodovod je součástí SV Stanovnice se zdrojem ÚV Karolinka. Ze zemního vodojemu Ludkovice je voda přes rozvodnou síť Ludkovic dopravena do vodojemu Biskupice. Z tohoto vodojemu je obec zásobena rozvodnou vodovodní sítí v jednom tlakovém pásmu. Vodovod je napojen na stávající veřejný vodovod a sestává z dílčích řádů. Ve zbývajících částech obce, kde není vybudován veřejný vodovod, jsou obyvatelé zásobeni z vlastních zdrojů – studní.

Bohuslavice u Zlína

V obci není vybudována soustavná kanalizační síť. Stoky ve správě obce, které byly vybudovány postupně od roku 1960, jsou z části nevyhovující svým technickým stavem a částečně i kapacitou. Kanalizace je na mnoha místech vyústěna do Březnického potoka a jeho bočních přítoků. Kanalizace ze starších objektů zástavby jsou obvykle řešeny tak, že splašky z WC jsou svedeny do septiků případně žump a odpadní vody z umyvadel a van jsou většinou zaústěny přímo do kanalizace nebo do Březnického potoka. U novější zástavby jsou

odpadní vody předčištěny v septicích, u několika objektů je realizována malá domovní čistírny odpadních vod.

Obec Bohuslavice u Zlína nemá vybudován veřejný vodovod. Obyvatelé jsou zásobeni z vlastních zdrojů – převážně studní. V posledních letech se projevuje v obci, která se nachází v hlubokém údolí potoka Březnice, výrazný nedostatek pitné vody. Z tohoto důvodu je vybudování veřejného vodovodu nezbytné. V obci ani v jejím blízkém okolí není dosažitelný potřebný zdroj vody a proto je navrženo napojení na SV Zlín se zdrojem vody ÚV Tlumačov.

Březůvky

Zastavěné území obce je odkanalizováno kombinovaným kanalizačním systémem. Část je odkanalizována jednotnou kanalizací, která je zaústěna do recipientu, protékajícího zastavěným územím obce, případně volně do terénu. Tato kanalizace je ve správě VaK Zlín, a.s. Malá část kanalizace je ve správě obce. Většina rodinných domů je do kanalizačních stok zaústěna po předčištění v biologických septicích, část objektů je zaústěna bez čištění, což způsobuje hygienické a estetické závady. Vyústění jednotné kanalizace volně do terénu, které jsou situovány západně nad jímacím územím vodovodního systému Březůvky, se nacházejí v pásmu hygienické ochrany vodního zdroje 2. stupně.

Obec Březůvky má částečně vybudován veřejný vodovod z roku 1989, který je v majetku a správě obce. Zdrojem vody je vlastní jímací území Březůvky se třemi vrty. U vrtů je vybudována ČS, kde dochází k hygienickému zabezpečení vody.

Dobrkovice

V obci je nesyrově vybudováno několik úseků jednotné kanalizace, do níž jsou zaústěny dešťové a splaškové odpadní vody. Kanalizace je vyústěna několika vyústěmi do obcí protékajícího potoka Holomňa. Splaškové odpadní vody jsou do kanalizace napojeny povětšinou po předchozím předčištění v septicích či žumpách, ojediněle bez předčištění. Některé nemovitosti jsou zaústěny do toku přímo. Tento stav způsobuje, zvláště při nižších vodních stavech v toku, hygienické a estetické závady.

V části obce Dobrkovice je vybudován vlastní vodovodní systém z roku 1975 - 1978, sestávající z vlastního zdroje – studny, odkud se voda čerpá do vodojemu. Z vodojemu je gravitačně zásobována západní část obce. Zbývající část zástavby je zásobována pitnou vodou z několika studní v obci. Je uvažováno s vybudováním veřejného vodovodu, který bude součástí SV Luhačovice.

Dolní Lhota

V obci je vybudována kanalizační síť, která pokrývá pouze částečně zastavěnou část obce. Do kanalizace jsou zaústěny dešťové i splaškové odpadní vody. Splaškové vody jsou zaústěny po předčištění v septicích, ale i přímo bez předchozího předčištění. Vyústění nečištěných odpadních vod do recipientu (Šťávnice) způsobuje značné hygienické i estetické problémy. Luhačovický potok (Šťávnice) je následně zaústěn do Luhačovické vodní nádrže sloužící k rekreaci. Kanalizace je ve správě obecního úřadu.

Obec Dolní Lhota má vybudován veřejný vodovod, který je v majetku a správě VaK Zlín a.s. Vodovod je součástí SV Luhačovice, zdrojem vody jsou jímací území Horní Lhota a Komonec.

Přívodním řadem je z těchto prameništ dopravována voda přes obce Horní a Dolní Lhota do města Luhačovice. V centru obce Dolní Lhota z tohoto původního přivaděče odbočuje nový řad, který je veden mimo zastavěné území obce. Oba přivaděče se opět pod obcí propojují a pokračují směrem na město Luhačovice.

Doubravy

Obec nemá vybudovanou soustavnou kanalizační síť. Stoky, pokrývající převážnou část zastavěného území, jsou ve správě obecního úřadu. Kanalizace byla budována jako jednotná, jsou do ní zaústěny dešťové odpadní vody, splaškové odpadní vody z občanské vybavenosti i bytového fondu předčištěvané v septicích, ale i bez předchozího předčištění. Kanalizace je vyústěna do recipientu – Kaňovického potoka, kde způsobuje značné hygienické i estetické závady. Technický stav sítě je různorodý.

V obci Doubravy je nově vybudován veřejný vodovod z roku 1998 ve správě VaK Zlín a.s. Zdrojem vody je vodárenská nádrž Ludkovice s úpravnou vody, respektive SV Stanovnice. Z ní je voda dopravována přes vodojem Hřivínův Újezd do zemního vodojemu Velký Ořechov. Voda je do obce přiváděna přívodním řadem ze zemního vodojemu Velký Ořechov. Vodovodní síť zásobuje Doubravy v jednom tlakovém pásmu.

Horní Lhota

V obci Horní Lhota je vybudována nesoustavná jednotná kanalizační síť, která nepokrývá celé současně zastavěné území obce. Jsou do ní zaústěny dešťové vody z vozovek a nemovitostí; splaškové odpadní vody jsou do kanalizace, resp. přímo do toku, zaústěny pouze po předčištění v septicích a žumpách – ojediněle bez čištění; tento stav je zcela nevyhovující a způsobuje značné závady v toku. U nově realizovaných rodinných domů je instalováno několik domovních čistíren či jímek k vyvážení. Technický stav stávající kanalizace je ve špatném technickém stavu.

Obec Horní Lhota má vybudován veřejný vodovod, který je v majetku a správě VaK Zlín a.s. Na katastrálním území obce se nachází několik zdrojů vody, které slouží pro obec Horní Lhota a dále zásobují SV Luhačovice. V Horní Lhotě se nacházejí dvě jímací území. Jedná se o jímací území Komonec a jímací území Horní Lhota s úpravnou vody. Z prameniště Horní Lhota je voda dopravena gravitačně do zemního vodojemu. Z tohoto vodojemu je pak zásobena obec rozvodnou vodovodní sítí v jednom tlakovém pásmu.

Hřivínův Újezd

Obec Hřivínův Újezd nemá vybudovanou soustavnou kanalizační síť. Stávající kanalizace pokrývá větší část obce, je jednotného systému a je ve správě obce. Splaškové odpadní vody jsou do kanalizace zaústěny po předčištění v septicích, žumpách, případně bez předčištění. Stoková síť je několika výústěmi zaústěna do Černého či Kaňovického potoka.

Obec Hřivínův Újezd má vybudován veřejný vodovod, který je v majetku a správě VaK Zlín a.s. Vodovod byl vybudován postupně roku 1957 původně s vlastním zdrojem vody. Nyní je zdrojem vody SV Stanovnice (Vlára) – vodárenská nádrž Karolínka s úpravnou vody. Stávající systém zásobování obce vodou ze SV Vlára je vyhovující a zůstane zachováno i do budoucna.

Kaňovice

Kanalizace pokrývá prakticky celou zastavěnou část obce. V obci Kaňovice nebyla kanalizace budována jako soustavná síť, je ve správě obce a má charakter jednotné sítě. Splaškové odpadní vody z jednotlivých nemovitostí jsou do stokové sítě zaústěny po předčištění v septicích či žumpách, ojediněle bez předchozího předčištění. Recipientem je Černý potok, do kterého ústí kanalizační síť několika vyústěmi.

Obec Kaňovice je zásobena vodou z veřejné vodovodní sítě, která je ve správě a majetku VaK Zlín a.s. Vodovod je součástí SV Luhačovice. Zdrojem vody je vodárenská nádrž Ludkovice s úpravnou vody, respektive SV Stanovnice. Z čerpací stanice v ÚV je voda dopravena přes přerušovací vodojem do zemního vodojemu Hřivínův Újezd. Z tohoto vodojemu je vodovodním přivaděčem zásobena obec Kaňovice i Hřivínův Újezd.

Ludkovice

V obci Ludkovice byla postupně budovaná jednotná kanalizace, která je ve správě obecního úřadu, do níž jsou zaústěny odpadní vody z jednotlivých domů, po předčištění v septicích, žumpách a malých domovních čistírnách. Některé kanalizační přípojky, zejména ze staré zástavby a situované kolem vodotečí, jsou nečištěné, přímo vyústěny do vodoteče. Stávající stoky ústí v několika místech do Ludkovického potoka. Lokalita Pradlisko se nachází ve vnitřním pásmu hygienické ochrany 2. stupně vodárenské nádrže Ludkovice. Splaškové odpadní vody jsou zaústěny do jímek na vyvážení, nebo u staré zástavby jsou odpadní vody odváděny přes septiky do otevřených příkopů, kterými v průběhu celého roku protékají povrchové vody z okolního stávajícího terénu.

Obec Ludkovice je zásobována pitnou vodou z veřejné vodovodní sítě, která je v majetku a správě VaK Zlín a.s. Vodovod je součástí SV Stanovnice se zdrojem vody ÚV Karolínka, respektive částečně i SV Luhačovice s ÚV Ludkovice. V místní části obce Ludkovice – Pradlisko není vybudován veřejný vodovod a obyvatelé jsou zásobeni vodou z vlastních zdrojů – studní. Nachází se zde pramen minerální vody s ochranným pásmem.

Luhačovice

V lokalitě Polichno byly postupně budovány stoky dešťové kanalizace, do kterých jsou mimo dešťových vod zaústěny též předčištěné splaškové odpadní vody v septicích. Kanalizace je tedy jednotná a je ve správě obce. Část splaškových odpadních vod je zaústěna nepředčištěná. Kanalizace jsou zaústěny do Luhačovického potoka (říčka Šťávnice), resp. do jeho přítoků. Vodovodní řád byl vybudován v roce 2006. Vodovod je napojen na stávající vodovodní řád.

Obec Řetechov se nachází na rozhraní dvou povodí. V západní části obce (povodí Ludkovického potoka) byla vybudována jednotná kanalizační síť ukončená biologickou čistírnou odpadních vod. Kanalizace i čistírna odpadních vod je ve správě VaK. Východní část obce (povodí Pozlovického potoka) má zástavbu podél státní silnice do Pozlovic a uliční stoka jednotné kanalizace má vyústění do silničního příkopu – napojení nemovitostí převážně přes septiky. Místní část Luhačovic Řetechov má vybudovaný veřejný vodovod z roku 1949, který je v majetku VaK Zlín a.s. – středisko Luhačovice. Zdrojem pitné vody je prameniště pod vrchem Na Maleniskách, které má vyhlášena pásma hygienické ochrany. Toto jímací území se kládá ze dvou jímacích zářezů Močidla I a Močidla II, svedených do sběrné jímky.

V lokalitě Kladná Žilín není vybudována souvislá kanalizační soustava, která by odváděla odpadní vody z řešeného území. Dešťové vody z části komunikačního systému jsou odváděny dílčí kanalizací přímo do potoka Kladenka. Do této kanalizace jsou zaústěny i splaškové odpadní vody předčištěné v septicích. Část splaškových odpadních vod je do kanalizace zaústěna bez předchozího předčištění. Stávající kanalizace je ve správě obce a byla budována z velké části bez projektových dokumentací. V lokalitě Kladná Žilín není vybudován veřejný vodovod. Objekty jsou zásobovány z vlastních zdrojů – studní. Vydátnost těchto zdrojů je nedostatečná a voda je nevyhovující stejně tak jako stávající stav zásobení.

Město Luhačovice má vybudovanou soustavnou kanalizační síť v celém rozsahu zastavěného území. Prakticky celá síť je jednotného systému. Systém jednotné kanalizace má celkem 11 odlehčovacích komor. Splaškové, respektive ředěné odpadní vody města jsou stokovou sítí přivedeny na stávající čistírnu odpadních vod, umístěnou na levém břehu Luhačovického potoka, jihozápadně od zastavěné části. Na čistírnu odpadních vod Luhačovice jsou přivedeny splaškové odpadní vody z obce Pozlovice a z části obce Podhradí. Stávající čistírna odpadních vod Luhačovice, mechanicko-biologická čistírna, realizovaná v 60. letech, je postupně rekonstruovaná.

Město Luhačovice má vybudován veřejný vodovod, který je v majetku a správě VaK Zlín a.s. Zdrojem vody je vodárenská nádrž Ludkovice s úpravnou vody, prameniště Horní Lhota, Komonec a dále SV Stanovnice (Vlára) – ÚV Karolínka. Stávající rozvodná vodovodní síť města Luhačovice je rozdělena na dvě tlaková pásma. Horní – II. tlakové pásmo – řídicími vodojemy jsou vodojem Čelný a vodojem U Hrušky. Vodojem U Hrušky je plněn vodou z ÚV Ludkovice, vodojem Čelný ze SV Stanovnice. Z tohoto prameniště je prakticky veškerá voda spotřebována přímo ve II. tlakovém pásmu města Luhačovice. Dolní – I. tlakové pásmo – je tlakově ovládáno jednak vodojemem Starý, který je plněn přepadem z vodojemu Čelný a jednak dvěma redukčními šachtami na zásobovacím řádu z vodojemu U Hrušky. Dolní tlakové pásmo je propojeno s přivaděčem z Horní Lhoty v rozdělovací šachtě Gáborka. Balneoprovozy a ostatní zařízení Lázní Luhačovice jsou rovněž napojeny na veřejný vodovod.

Navíc odebírají surovou vodu z potoka Štávnice, kterou upravují ve vlastní úpravně a akumulují pro potřeby užitkového vodovodu.

Provodov

V obci je jednotná kanalizace ve správě obce, která vznikla podchycením původní dešťové kanalizační sítě spolu s vybudováním dešťových oddělovačů. Byl vybudován kanalizační sběrač, který přivádí odpadní vody na čistírnu odpadních vod uvedenou do provozu r. 1994. Část obce není na stávající kanalizaci napojena. Vyčištěné odpadní vody z čistírny odpadních vod nejsou vypouštěny do Ludkovického potoka, ale v důsledku ochrany vodárenské nádrže Ludkovice jsou přečerpávány do povodí Březůveckého potoka.

V obci Provodov je vybudován nový veřejný vodovod v majetku a správě obce. Obec Provodov je zásobena pitnou vodou z vlastního zdroje a záložního zdroje vody. Na přívodní řád navazuje rozvodná vodovodní síť, která zásobuje obec v jednom tlakovém pásmu.

Sehradice

V obci je vybudována nesouvislá jednotná kanalizační síť odvádějící převážně dešťové vody z komunikací a částečně i odpadní vody z nemovitostí. Stávající kanalizace, která je ve správě obce, se liší podle stáří a technického stavu. Do kanalizace jsou zaústěny dešťové i splaškové odpadní vody. Splaškové odpadní vody z bytové zástavby jsou svedeny do žump a septiků, v případě starších nemovitostí jsou vypouštěny přímo do vodotečí. Místní vodoteče se vlévají do Luhačovického potoka, který je následně zaústěn do Luhačovické vodní nádrže sloužící k rekreaci.

V obci Sehradice je vybudovaný veřejný vodovod z roku 1969, který je v majetku VaK Zlín a.s. – provoz Luhačovice. Zdrojem pitné vody je prameniště Horní Lhota. Vodovod je napojen na rozvodnou síť v obci Dolní Lhota. Původní zdroj pitné vody, který dříve sloužil pro obec – prameniště Končiny i zemní vodojem Sehradice jsou nyní využívány pouze zemědělským družstvem. Obec Dolní Lhota a Sehradice nemají vlastní akumulaci.

Slavičín

Celá zastavěná část obce Divnice je odvodněna do jednotné kanalizace, která je ve správě města Slavičín. Splaškové odpadní vody jsou do této kanalizace zaústěny po předčištění v septicích či žumpách. Část nemovitostí, které jsou situovány těsně podél místních vodotečí, jsou do těchto po předčištění nebo přímo, zaústěny. Tento nesystémový režim vypouštění odpadních vod je příčinou značného znečišťování vodoteče Říka, která západním okrajem obce protéká.

Veřejný vodovod, který je v majetku VaK Zlín a.s. – provoz Slavičín, je součástí SV Stanovnice se zdrojem vody – vodárenskou nádrží Karolinka. Voda je gravitačně dopravována z vodojemu Horní Lideč do vodojemu Valašské Klobouky a odtud přivaděčem do zemního vodojemu Slavičín. Na tento přivaděč je napojen přírodní řad, který dopravuje vodu do vodojemu Divnice. Rozvodná vodovodní síť pokrývá celé území obce a zásobuje ji v jednom tlakovém pásmu.

Místní část Slavičina – Hrádek na Vlárské dráze má vybudovanou jednotnou kanalizační síť s několika odlehčovacími komorami a výustěmi do potoka Říka; síť pokrývá prakticky celý intravilán obce. Sídlo Hrádek na Vlárské dráze má vybudován veřejný vodovod, který je v majetku a správě VaK Zlín a.s. Zdrojem pitné vody je vodárenská nádrž Šanov s úpravnou vody. Přírodní řad napojený v tomto vodojemu zásobuje Hrádek a dále město Slavičín. Ve východní části obce je rozvodná síť propojena s vodovodní sítí Divnice, zásobené z vodojemu Divnice vodou z ÚV Karolinka. Rozvodná vodovodní síť je rozdělena do dvou tlakových pásem a pokrývá celé území obce Hrádek.

Téměř v celé zastavěné části obce Nevšová je vybudována jednotná kanalizace, která je v současné době ve správě města Slavičín. Splaškové odpadní vody jsou do této kanalizace zaústěny po předčištění v septicích či žumpách, ojedinele přímo bez záchytu nečistot. Stávající stoková síť má několik výustí do potoka Nevšovka, který protéká obcí po celé délce.

Obec Nevšová má vybudován nový veřejný vodovod z roku 1998, který je v majetku a správě města Slavičina. Zdrojem vody je SV Stanovnice (Vlára) – vodárenská nádrž Stovnice s úpravnou vody Karolinka.

Město Slavičín má vybudovanou soustavnou kanalizační síť jednotného systému s několika odlehčovacími komorami a výustěmi do potoka Říka. Splaškové, respektive ředěné odpadní vody jsou přivedeny páteřním sběračem do čistírny odpadních vod v Hrádku na Vlárské dráze. Převážná část stokové sítě je ve správě VaK Zlín, jen malou část spravuje město.

Město Slavičín má vybudován veřejný vodovod, který je v majetku a správě VaK Zlín a.s. Zdrojem vody je SV Stanovnice (Vlára (vodárenská nádrž Karolinka na Stanovnici - správce VaK Vsetín a.s.)) a nádrž Šanov, situována na levém břehu potoka Rokytenka, s úpravnou vody.

Slopné

Obec Slopné nemá vybudovanou soustavnou kanalizační síť. Stávající stoky byly realizovány nesystémově, původně k odvádění dešťových vod. V současné době síť funguje jako jednotná kanalizace, malá část jako oddílná. U jednotlivých nemovitostí jsou septiky s přepadem do kanalizace, eventuelně bezodtokové jímky – ojediněle jsou splaškové odpadní vody zaústěny do kanalizace či vodoteče přímo bez předčištění.

Obec Slopné má vybudován veřejný vodovod z roku 1951, který je v majetku VaK Zlín a.s.- provoz Luhačovice. Vodní zdroj se nachází severně od obce, jedná se o prameniště v zalesněném údolí na březích Horní Olšavy. V sušších obdobích dochází ke kolísání vydatnosti zdroje. Voda z těchto zdrojů je svedena do sběrné jímky a odtud gravitačně do vodojemu.

Velký Ořechov

Obec Velký Ořechov má v současné době kanalizační síť, pokrývající v plné míře zastavěnou část. Stoková síť plní funkci jednotného kanalizačního systému, do něhož jsou splaškové odpadní vody zaústěny po předchozím předčištění v septicích, ojediněle bez čištění. Vyústění kanalizačních stok do otevřených příkopů nebo volně do terénu, což způsobuje značné hygienické závady. Výusti jsou západním směrem do povodí Částkovského potoka, východním do povodí potoka Holomňa. Stoková síť je ve správě obce.

V obci Velký Ořechov je vybudován veřejný vodovod, který je v majetku a správě VaK Zlín a.s. – provoz Luhačovice. Vodovod je součástí SV Luhačovice (respektive Vlára), se zdrojem vodárenskou nádrží Ludkovice. V současné době se úpravna vody Ludkovice připravuje ke kompletní rekonstrukci a proto bylo provozovatelem vybudováno další napojení na SV Vlára, tedy dopravení vlárské vody do ÚV Ludkovice, odkud je nyní zásobena skupina obcí Ludkovice, Biskupice, Hřivínův Újezd, Kaňovice a Velký Ořechov.

Rudimov

V obci je vybudována síť nesoustavné jednotné kanalizace, která pokrývá téměř celou současně zastavěnou část obce. Dešťové odpadní vody, ale i splaškové odpadní vody jsou do kanalizace zaústěny po předčištění v septicích, ale i bez předchozího čištění. Stoky kanalizace jsou vyústěny na několika místech do koryta potoka Třešňůvka, případně do zaklenutých úseků přítoků tohoto potoka. Kanalizace je ve správě obecního úřadu.

Obec Rudimov vybuodovala v roce 1998 veřejný vodovod, který je v majetku a správě Vak Zlín a.s. Zdrojem vody je SV Stanovnice. Katastrálním územím obce prochází vodovodní přivaděč Slavičín – Luhačovice.

Kelníky

Obec je odkanalizována stokami jednotné kanalizační sítě ve správě obce. Do těchto stok jsou kromě dešťových vod zaústěny také splaškové odpadní vody předčištěné v septicích, ale i splaškové odpadní vody bez předchozího předčištění. Stávající kanalizace jsou vyústěny do otevřených příkopů resp. volně do terénu. Obec Kelníky má vybudován veřejný vodovod, který je v majetku obce a je provozován obcí.

Zdrojem vody je jímací území u Částkovského potoka. Z vodojemu je obec zásobena rozvodnou vodovodní sítí v jednom tlakovém pásmu. Stávající vodovodní systém, vybudovaný v roce 1960, má značnou poruchovost a do budoucna bude nutná její kompletní rekonstrukce. Obec převzala správu vodovodu.